

Produktspesifikasjon

Datagruppe:	10	Alle
Vegobjekttype:	10.540 Skiltplate (ID=96)	
Datakatalog versjon:	2.13 - 816	
Sist endret:	2017-12-11	
Definisjon:	Plate med skiltmotiv.	
Kommentar:		

Oppdateringslogg

Dato	Datakatalog versjon	Endringer
2012-06-26	1.90-605	Første versjon
2013-03-06		Endring i innsamlingsregler og eksempler
2013-08-29		Lagt inn eksempel for standard skilter med variabel tekst. Økt bildestørrelse i noen eksempler. Lagt kodeliste for skiltnummer i eget kapittel til slutt
2014-10-02		Flyttet forklaring til feltet Tekst fra eksempel 2 til innsamlingsregel. Rettet og forbedret forklaring i eksempel 5. Bruker nå ID for egenskaper og tillatte verdier.
2014-10-20		Nye innsamlingsregler
2015-03-20		Krav til nøyaktighet endret fra 10 cm til 1 m
2015-06-18		Innsamlingsregler og eksempler
2016-03-07		"Tekst/symbolhøyde": Nye tillatte verdier: 28, 56, 63, 84, 91 er lagt inn
2016-03-07		"Leverandør", endring i tillatte verdier
2016-03-31		Laget nye eksempler og rettet tekst i de gamle
2016-11-01		Egenskap "Folieklasse": Ny tillatt verdi "Ukjent"
2017-03-17		Ny registreringsregel for "Oppsettingsdato"
2017-03-17		Ny registreringsregel for "Skiltnummer" verdi "850"
2017-06-08		"Skiltnummer": Nye verdier for skiltnummer 711
2017-06-08		Rettet eksempel med vegvisningsskilt
2017-09-15		Egenskap "Ansiktsside" endret navn til "Ansiktsside, rettet mot", justert på tillatte verdier og beskrivelser
2017-12-11		Rettet feil i innsamlingsregel
2017-12-15		"Ansiktsside, rettet mot": Verdi endret navn fra "trafikanter mot metreringsretning" til "Trafikk mot metreringsretning"
2017-12-15		Egenskapstype "Eier" og "Vedlikeholdsansvarlig": Ny TV "Stat, Nye Veier". Verdi "Stat" endret til "Stat, Statens vegvesen"
2018-08-31	2.13 - 816	Justering pga endring i Datakatalogen

1. Kjente bruksområder og behov

Her listes kjente bruksområder for dataene, og hvilke behov disse bruksområdene har.

Bruksområde	Behov	Eksempel
MOTIV:NTP, statsbudsjett og årlig tildeling til regionene	Type, beliggenhet, eier, vedlikeholdsansvar	Mengder (antall objekter er grunnlag for tildeling av midler)
Driftskontrakter:	Type, beliggenhet, vedlikeholdsansvar	

Tilbudsgrunnlag og kontrakt	veitakerens ansvar, spesielle egenskaper vedrørende drift	Grunnlag for beregning av kostnader
ITS (Intelligente transportsystemer)	Restriksjonsskilt, for eksempel fartsgrenser, farlige kryss med mer Stedfesting, type Fremkommelighet	Restriksjonsskilt må samsvare med meldinger ITS-utstyret gir i bilen
Trafikksikkerhet	Spesielle typer skilt	TS-revisjoner med mer, analyser av behov for å bedre trafikksikkerhet
Generell offentlig saksbehandling	Stedfesting, type	Analyser og temakart
Kvalitetskontroll av andre objekttyper i NVDB	Stedfesting, type	Samsvar mellom restriksjonsskilt og tilhørende restriksjonsobjekt.

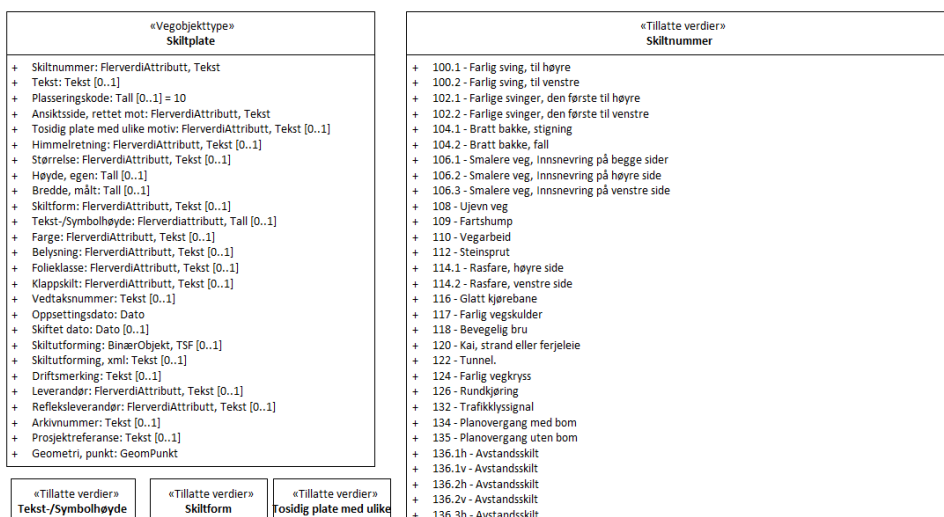
2. Innhold og struktur

2.1 UML-skjema



Figur 1: UML-skjema Skiltplate

Tillatte verdier



+ 028 + 035 + 042 + 049 + 056 + 063 + 070 + 084 + 091 + 105 + 126 + 140 + 175 + 210 + 280 + 315 + 350 + 420	+ Plan + Bukket kant + Buet + Profil	<table border="1"> <tr> <th colspan="2">HUV</th> </tr> <tr> <td>+ Ja</td> <td>+ Nei</td> </tr> </table>	HUV		+ Ja	+ Nei	+ 136.3v - Avstandsskilt + 138.1 - Jernbanespor, enkeltsporet + 138.2 - Jernbanespor, flersporet + 139 - Sporvogn + 140 - Avstand til gangfelt + 142 - Barn + 144 - Syklende + 146.1 - Elg + 146.2 - Rein + 146.3 - Hjort + 146.4 - Ku + 146.5 - Sau + 148 - Møtende trafikk + 149 - Kø + 150 - Fly + 152 - Sidevind + 153 - Trafikkulykke + 154 - Skiløpere + 155 - Ridende + 156 - Annen fare + 202 - Vikeplikt + 204 - Stopp + 206 - Forkjørsveg + 208 - Slutt på forkjørsveg + 210 - Forkjørsryss + 212 - Vikeplikt overfor møtende kjøretøy + 214 - Møtende kjørende har vikeplikt + 302 - Innkjøring forbudt + 306.0 - Forbudt for alle kjøretøy + 306.1 - Forbudt for motorvogn + 306.3 - Forbudt for traktor og for motorredskap konstruert for fart mindre enn 40 km/t + 306.4 - Forbudt for motorsykkel og moped + 306.5 - Forbudt for lastebil og trekkbil + 306.6 - Forbudt for syklende + 306.7 - Forbudt for gående + 306.8 - Forbudt for gående og syklende + 306.9 - Forbudt for ridende + 308 - Forbudt for transport av farlig gods + 310 - Forbudt for motorvogn med flere enn to hjul og med tillatt totalvekt høyere enn angitt + 312 - Breddegrense + 314 - Høydegrense + 316 - Lengdegrense + 318.1 - Totalvektgrense, for kjøretøy + 318.2 - Totalvektgrense, for vogntog + 320 - Aksellastgrense + 322 - Boggilastgrense + U324 - Stopp for angitt formål + 324.1 - Stopp for angitt formål, kontroll + 324.2 - Stopp for angitt formål, Avgift + 326 - Stopp for toll + 330.1 - Svingeforbud, til høyre + 330.2 - Svingeforbud, til venstre + 332 - Vendingsforbud + 334 - Forbikjøringsforbud + 335 - Forbikjøringsforbud for lastebil + 336 - Slutt på forbikjøringsforbud + 337 - Slutt på forbikjøringsforbud for lastebil + 362.20 - Fartsgrense 20 km/t + 362.30 - Fartsgrense 30 km/t + 362.40 - Fartsgrense 40 km/t + 362.50 - Fartsgrense 50 km/t + 362.60 - Fartsgrense 60 km/t + 362.70 - Fartsgrense 70 km/t + 362.80 - Fartsgrense 80 km/t + 362.90 - Fartsgrense 90 km/t + 362.100 - Fartsgrense 100 km/t + 362.110 - Fartsgrense 110 km/t + 364.20 - Slutt på særskilt fartsgrense 20 km/t + 364.30 - Slutt på særskilt fartsgrense 30 km/t + 364.40 - Slutt på særskilt fartsgrense 40 km/t + 364.50 - Slutt på særskilt fartsgrense 50 km/t + 364.60 - Slutt på særskilt fartsgrense 60 km/t + 364.70 - Slutt på særskilt fartsgrense 70 km/t + 366 - Fartsgrensesone + 368 - Slutt på fartsgrensesone + 370 - Stans forbudt + 372 - Parkering forbudt + 376.1 - Parkeringssone + 376.2 - Parkeringssone + 378.1 - Slutt på parkeringssone + 378.2 - Slutt på parkeringssone + 402.1 - Påbudt kjøreretning, til høyre + 402.2 - Påbudt kjøreretning, til venstre + 402.3 - Påbudt kjøreretning, rett fram + 402.4 - Påbudt kjøreretning, sving til høyre + 402.5 - Påbudt kjøreretning, sving til venstre + 402.6 - Påbudt kjøreretning, rett frem og sving til høyre + 402.7 - Påbudt kjøreretning, rett frem og sving til venstre + 402.8 - Påbudt kjøreretning, sving til høyre og venstre + 404.1 - Påbudt kjorefelt, høyre + 404.2 - Påbudt kjorefelt, venstre + 406 - Påbudt rundkjøring + 408 - Påbudt kjøreretning i rundkjøring + 502 - Motorveg + 503 - Motortrafikkveg + 504 - Slutt på motorveg + 505 - Slutt på motortrafikkveg + 506 - Tungtrafikkfelt + 507 - Slutt på tungtrafikkfelt + 508.1 - Kollektivfelt, for buss + 508.2 - Kollektivfelt for buss og drose + 509 - Sambruksfelt + 510.1 - Slutt på kollektivfelt for buss + 510.2 - Slutt på kollektivfelt for buss og drose + 511 - Slutt på sambruksfelt + 512 - Holdeplass for buss + 513 - Holdeplass for sporvogn + 514 - Holdeplass for drose + 516 - Gangfelt + 518 - Gangveg + 520 - Sykkelveg + 521 - Sykkelfelt + 521.2 - Sykkelfelt, midtstilt + 522 - Gang- og sykkelveg + 524 - Møteplass + 526.1 - Envevskjøring, plassert vinkelrett + 526.2 - Envevskjøring, plassert parallellt + 527.1 - Blindveg, vegen er fysisk stengt + 527.2 - Blindveg, kryssende veg er fysisk stengt + 527.3 - Blindveg, stengt for bil, men åpen for gående og syklende + 527.4 - Blindveg, kryssende veg stengt for bil, men åpen for gående og syklende + 528 - Valgfritt kjorefelt + 530.01 - Sammenfletting til 1 felt, motgående trafikk adskilt + 530.11 - Sammenfletting til 1 felt, motgående trafikk på samme kjørebane + 531.101 - Felt for fartsøkning, g.jg. veg, motg. trafikk atskilt, 1 g.jg. felt i fartsretn. + 531.102 - Felt for fartsøkning, g.jg. veg, motg. trafikk atskilt, 2 g.jg. felt i fartsretn. + 531.103 - Felt for fartsøkning, g.jg. veg, motg. trafikk atskilt, 3 g.jg. felt i fartsretn. + 531.104 - Felt for fartsøkning, g.jg. veg, motg. trafikk atskilt, 4 g.jg. felt i fartsretn. + 531.105 - Felt for fartsøkning, g.jg. veg, motg. trafikk atskilt, 5 g.jg. felt i fartsretn. + 531.106 - Felt for fartsøkning, g.jg. veg, motg. trafikk atskilt, 6 g.jg. felt i fartsretn. + 531.111 - Felt for fartsøkning, gjennomg. veg, 1 felt mot, 1 gjennomgående felt i fartsretn. + 531.112 - Felt for fartsøkning, gjennomg. veg, 1 felt mot, 2 gjennomgående felt i fartsretn. + 531.113 - Felt for fartsøkning, g.jg. veg, 1 felt mot, 3 g.jg. felt i fartsretn. + 531.121 - Felt for fartsøkning, gjennomg. veg, 2 felt mot, 1 gjennomgående felt i fartsretn. + 531.122 - Felt for fartsøkning, gjennomg. veg, 2 felt mot, 2 gjennomgående felt i fartsretn. + 531.123 - Felt for fartsøkning, gjennomg. veg, 2 felt mot, 3 gjennomgående felt i fartsretn.
HUV							
+ Ja	+ Nei						
«Tillatte verdier» Farge + Gul + Blå + Hvit + Grønn + Brun + Svart + Oransje + Rød + Burgunder + Gulgrønn flouriserende	«Tillatte verdier» Himmelretning + Nord + Sør + Øst + Vest	«Tillatte verdier» Størrelse + Understørrelse + Liten + Middels + Stor + Overstørrelse					
«Tillatte verdier» Leverandør + Norskilt + Brødrene Dahl AS + Euroskilt AS + Vik Verk + Trafikk og Veimerking + Egenprodusert	«Tillatte verdier» Refleksleverandør + 3M + Fasson + Tesselux + Seibulite + Stimsonite + Avery	«Tillatte verdier» Klappskilt + Ja + Nei					
«Tillatte verdier» Ansiktsside, rettet mot + Trafikk i metreringsretning + Trafikk mot metreringsretning + Parallellt mot veg + Parallellt fra veg + Tosidig	«Tillatte verdier» Belysning + Ingen + Innvendig + Utvendig	«Tillatte verdier» Folkklasse + Ingen + Klasse 1 + Klasse 2 + Klasse 3 + Fluorescerende + Ukjent					

- + 531.201 - Felt for fartsøkning, tilkjøringsveg, motg. trafikk atskilt, 1 g.jg. felt i fartsretn.
- + 531.202 - Felt for fartsøkning, tilkjøringsveg, motg. trafikk atskilt, 2 g.jg. felt i fartsretn.
- + 531.203 - Felt for fartsøkning, tilkjøringsveg, motg. trafikk atskilt, 3 g.jg. felt i fartsretn.
- + 531.204 - Felt for fartsøkning, tilkjøringsveg, motg. trafikk atskilt, 4 g.jg. felt i fartsretn.
- + 531.205 - Felt for fartsøkning, tilkj.veg, motg. trafikk atskilt, 5 g.jg. felt i fartsretning
- + 531.206 - Felt for fartsøkning, tilkj.veg, motg. trafikk atskilt, 6 g.jg. felt i fartsretning
- + 531.211 - Felt for fartsøkning, tilkjøringsveg, 1 felt mot, 1 gjennomgående felt i fartsretning
- + 531.212 - Felt for fartsøkning, tilkjøringsveg, 1 felt mot, 2 gjennomgående felt i fartsretning
- + 531.213 - Felt for fartsøkning, tilkjøringsveg, 1 felt mot, 3 gjennomgående felt i fartsretning
- + 531.221 - Felt for fartsøkning, tilkjøringsveg, 2 felt mot, 1 gjennomgående felt i fartsretning
- + 531.222 - Felt for fartsøkning, tilkjøringsveg, 2 felt mot, 2 gjennomgående felt i fartsretning
- + 531.223 - Felt for fartsøkning, tilkjøringsveg, 2 felt mot, 3 gjennomgående felt i fartsretning
- + 532.H01 - Kjf. slutter, høyre side, motg. trafikk atskilt, reduksjon til 1 g.jg. felt i fartsretn.
- + 532.H02 - Kjf. slutter, høyre side, motg. trafikk atskilt, reduksjon til 2 g.jg. felt i fartsretn.
- + 532.H03 - Kjf. slutter, høyre side, motg. trafikk atskilt, reduksjon til 3 g.jg. felt i fartsretn.
- + 532.H04 - Kjf. slutter, høyre side, motg. trafikk atskilt, reduksjon til 4 g.jg. felt i fartsretn.
- + 532.H05 - Felt slutter, h. side, motg. trafikk atskilt, reduksjon til 5 g.jg. felt i fartsretning
- + 532.H06 - Felt slutter, h. side, motg. trafikk atskilt, reduksjon til 6 g.jg. felt i fartsretning
- + 532.H11 - Kjf. slutter, høyre side, 1 felt mot, reduksjon til 1 g.jg. felt i fartsretn.
- + 532.H12 - Felt slutter, h. side, 1 felt mot, reduksjon til 2 g.jg. felt i fartsretning
- + 532.H13 - Felt slutter, h. side, 1 felt mot, reduksjon til 3 g.jg. felt i fartsretning
- + 532.H21 - Kjf. slutter, høyre side, 2 felt mot, reduksjon til 1 g.jg. felt i fartsretn.
- + 532.H22 - Felt slutter, h. side, 2 felt mot, reduksjon til 2 g.jg. felt i fartsretning
- + 532.H23 - Felt slutter, h. side, 2 felt mot, reduksjon til 3 g.jg. felt i fartsretning
- + 532.V01 - Kjf. slutter, venstre side, motg. trafikk atskilt, reduksjon til 1 g.jg. felt i fartsretn.
- + 532.V02 - Kjf. slutter, venstre side, motg. trafikk atskilt, reduksjon til 2 g.jg. felt i fartsretn.
- + 532.V03 - Kjf. slutter, venstre side, motg. trafikk atskilt, reduksjon til 3 g.jg. felt i fartsretn.
- + 532.V04 - Kjf. slutter, venstre side, motg. trafikk atskilt, reduksjon til 4 g.jg. felt i fartsretn.
- + 532.V05 - Felt slutter, v. side, motg. trafikk atskilt, reduksjon til 5 g.jg. felt i fartsretning
- + 532.V06 - Felt slutter, v. side, motg. trafikk atskilt, reduksjon til 6 g.jg. felt i fartsretning
- + 532.V11 - Kjf. slutter, venstre side, 1 felt mot, reduksjon til 1 g.jg. felt i fartsretn.
- + 532.V12 - Felt slutter, v. side, 1 felt mot, reduksjon til 2 g.jg. felt i fartsretning
- + 532.V13 - Felt slutter, v. side, 1 felt mot, reduksjon til 3 g.jg. felt i fartsretning
- + 532.V21 - Kjf. slutter, venstre side, 2 felt mot, reduksjon til 1 g.jg. felt i fartsretn.
- + 532.V22 - Felt slutter, v. side, 2 felt mot, reduksjon til 2 g.jg. felt i fartsretning
- + 532.V23 - Felt slutter, v. side, 2 felt mot, reduksjon til 3 g.jg. felt i fartsretning
- + 534.H01 - Kjf. beg., høyre side, motg. trafikk atskilt, 1 g.jg. felt i fartsretn.
- + 534.H02 - Kjf. beg., høyre side, motg. trafikk atskilt, 2 g.jg. felt i fartsretn.
- + 534.H03 - Kjf. beg., høyre side, motg. trafikk atskilt, 3 g.jg. felt i fartsretn.
- + 534.H04 - Kjf. beg., høyre side, motg. trafikk atskilt, 4 g.jg. felt i fartsretn.
- + 534.H05 - Felt begynner, h. side, motg. trafikk atskilt, 5 g.jg. felt i fartsretning
- + 534.H06 - Felt begynner, h. side, motg. trafikk atskilt, 6 g.jg. felt i fartsretning
- + 534.H11 - Kjørefelt begynner, høyre side, 1 felt mot, 1 gjennomgående felt i fartsretning
- + 534.H12 - Kjørefelt begynner, høyre side, 1 felt mot, 2 gjennomgående felt i fartsretning
- + 534.H13 - Kjørefelt begynner, høyre side, 1 felt mot, 3 gjennomgående felt i fartsretning
- + 534.H21 - Kjørefelt begynner, høyre side, 2 felt mot, 1 gjennomgående felt i fartsretning
- + 534.H22 - Kjørefelt begynner, høyre side, 2 felt mot, 2 gjennomgående felt i fartsretning
- + 534.H23 - Kjørefelt begynner, høyre side, 2 felt mot, 3 gjennomgående felt i fartsretning
- + 534.V01 - Kjf. beg., venstre side, motg. trafikk atskilt, 1 g.jg. felt i fartsretn.
- + 534.V02 - Kjf. beg., venstre side, motg. trafikk atskilt, 2 g.jg. felt i fartsretn.
- + 534.V03 - Kjf. beg., venstre side, motg. trafikk atskilt, 3 g.jg. felt i fartsretn.
- + 534.V04 - Kjf. beg., venstre side, motg. trafikk atskilt, 4 g.jg. felt i fartsretn.
- + 534.V05 - Felt begynner, v. side, motg. trafikk atskilt, 5 g.jg. felt i fartsretning
- + 534.V06 - Felt begynner, v. side, motg. trafikk atskilt, 6 g.jg. felt i fartsretning
- + 534.V11 - Kjørefelt begynner, venstre side, 1 felt mot, 1 gjennomgående felt i fartsretning
- + 534.V12 - Kjørefelt begynner, venstre side, 1 felt mot, 2 gjennomgående felt i fartsretning
- + 534.V13 - Kjørefelt begynner, venstre side, 1 felt mot, 3 gjennomgående felt i fartsretning
- + 534.V21 - Kjørefelt begynner, venstre side, 2 felt mot, 1 gjennomgående felt i fartsretning
- + 534.V22 - Kjørefelt begynner, venstre side, 2 felt mot, 2 gjennomgående felt i fartsretning
- + 534.V23 - Kjørefelt begynner, venstre side, 2 felt mot, 3 gjennomgående felt i fartsretning
- + 536.101 - Påkj. forts. i eget kjf., g.jg. veg, motg. trafikk atskilt, 1 g.jg. felt i fartsretn.
- + 536.102 - Påkj. forts. i eget kjf., g.jg. veg, motg. trafikk atskilt, 2 g.jg. felt i fartsretn.
- + 536.103 - Påkj. forts. i eget kjf., g.jg. veg, motg. trafikk atskilt, 3 g.jg. felt i fartsretn.
- + 536.104 - Påkj. forts. i eget kjf., g.jg. veg, motg. trafikk atskilt, 4 g.jg. felt i fartsretn.
- + 536.105 - Påkjøring forts. i eget felt, g.jg. veg, motg. trafikk atskilt, 5 g.jg. felt i fartsretning
- + 536.106 - Påkjøring forts. i eget felt, g.jg. veg, motg. trafikk atskilt, 6 g.jg. felt i fartsretning
- + 536.111 - Påkj. forts. i eget kjf., g.jg. veg, 1 felt mot, 1 g.jg. felt i fartsretn.
- + 536.112 - Påkjøring forts. i eget felt, g.jg. veg, 1 felt mot, 2 g.jg. felt i fartsretning
- + 536.113 - Påkjøring forts. i eget felt, g.jg. veg, 1 felt mot, 3 g.jg. felt i fartsretning
- + 536.121 - Påkj. forts. i eget kjf., g.jg. veg, 2 felt mot, 1 g.jg. felt i fartsretn.
- + 536.122 - Påkjøring forts. i eget felt, g.jg. veg, 2 felt mot, 2 g.jg. felt i fartsretning
- + 536.123 - Påkjøring forts. i eget felt, g.jg. veg, 2 felt mot, 3 g.jg. felt i fartsretning
- + 536.201 - Påkj. forts. i eget kjf., tilkjøringsveg, motg. trafikk atskilt, 1 g.jg. felt i fartsretn.
- + 536.202 - Påkj. forts. i eget kjf., tilkjøringsveg, motg. trafikk atskilt, 2 g.jg. felt i fartsretn.
- + 536.203 - Påkj. forts. i eget kjf., tilkjøringsveg, motg. trafikk atskilt, 3 g.jg. felt i fartsretn.
- + 536.204 - Påkj. forts. i eget kjf., tilkjøringsveg, motg. trafikk atskilt, 4 g.jg. felt i fartsretn.
- + 536.205 - Påkjøring forts. i eget felt, tilkj.veg, motg. trafikk adsk., 5 g.jg. felt i fartsretning
- + 536.206 - Påkjøring forts. i eget felt, tilkj.veg, motg. trafikk adsk., 6 g.jg. felt i fartsretning
- + 536.211 - Påkj. forts. i eget kjf., tilkjøringsveg, 1 felt mot, 1 g.jg. felt i fartsretn.
- + 536.212 - Påkjøring forts. i eget felt, tilkj.veg, 1 felt mot, 2 g.jg. felt i fartsretning
- + 536.213 - Påkjøring forts. i eget felt, tilkj.veg, 1 felt mot, 3 g.jg. felt i fartsretning
- + 536.221 - Påkj. forts. i eget kjf., tilkjøringsveg, 2 felt mot, 1 g.jg. felt i fartsretn.
- + 536.222 - Påkjøring forts. i eget felt, tilkj.veg, 2 felt mot, 2 g.jg. felt i fartsretning
- + 536.223 - Påkjøring forts. i eget felt, tilkj.veg, 2 felt mot, 3 g.jg. felt i fartsretning
- + 538.02 - Kjørefeltinndeling, motgående trafikk adskilt, 2 gjennomgående felt i fartsretning
- + 538.03 - Kjørefeltinndeling, motgående trafikk adskilt, 3 gjennomgående felt i fartsretning
- + 538.04 - Kjørefeltinndeling, motgående trafikk adskilt, 4 gjennomgående felt i fartsretning
- + 538.05 - Kjørefeltinndeling, motgående trafikk adskilt, 5 gjennomgående felt i fartsretning
- + 538.06 - Kjørefeltinndeling, motgående trafikk adskilt, 6 gjennomgående felt i fartsretning
- + 538.12 - Kjørefeltinndeling, 1 felt mot, 2 gjennomgående felt i fartsretning
- + 538.21 - Kjørefeltinndeling, 2 felt mot, 1 gjennomgående felt i fartsretning
- + 538.22 - Kjørefeltinndeling, 2 felt mot, 2 gjennomgående felt i fartsretning
- + 538.23 - Kjørefeltinndeling, 2 felt mot, 3 gjennomgående felt i fartsretning
- + 538.M - Kjørefeltinndeling. Varsling av midtrekkverk
- + 539.01 - Kjørefeltendring med motgående
- + 539.02 - Kjørefeltendring med to felt
- + 540 - Gatetun
- + 542 - Slutt på gatetun
- + U544 - Tettbygd strøk
- + U546 - Slutt på tettbygd strøk
- + 548 - Gågate
- + 550 - Slutt på gågate
- + 552 - Parkering
- + 555 - Havarilomme
- + 556.1 - Automatisk trafikkontroll - punktmåling
- + 556.2 - Automatisk trafikkontroll - strekningsmåling
- + 558 - Videokontroll/overvåking
- + 560 - Opplysningstavle
- + 560.1 - Generelle fartsgrenser
- + U560.1 - Opplysningstavle, Variabelt skilt
- + 560.2 - Forbudt for gående og sykklende på motorveg og motortrafikkveg
- + 560.21 - Forvarsel bomstasjon
- + U560.2 - Opplysningstavle, Tunnel
- + 560.23 - Takstavle
- + 560.25 - Informasjon bomstasjon
- + 560.27 - Forvarsel for servicestasjon
- + 560.29 - Forvarsel infotavle
- + U560.3 - Opplysningstavle, Bomstasjon
- + 560.3 - Forvarsel om fartsmåling
- + 565 - Fell kjøretning
- + 570.1V - Nødutgangskilt for tunnel
- + 570.1H - Nødutgangskilt for tunnel
- + 570.2V - Nødutgangskilt for tunnel med avstand
- + 570.2H - Nødutgangskilt for tunnel med avstand
- + 590 - Kampanje
- + 600 - Serviceskilt
- + 601 - Radiokanal
- + 602 - Førstehjelp
- + U604 - Telefon
- + 605 - Nødtelefon
- + 606 - Brannslukningsapparat
- + 609 - Hurtigladning av motorvogn
- + 776 - Godshavn
- + 608 - Kjøretøyverksted

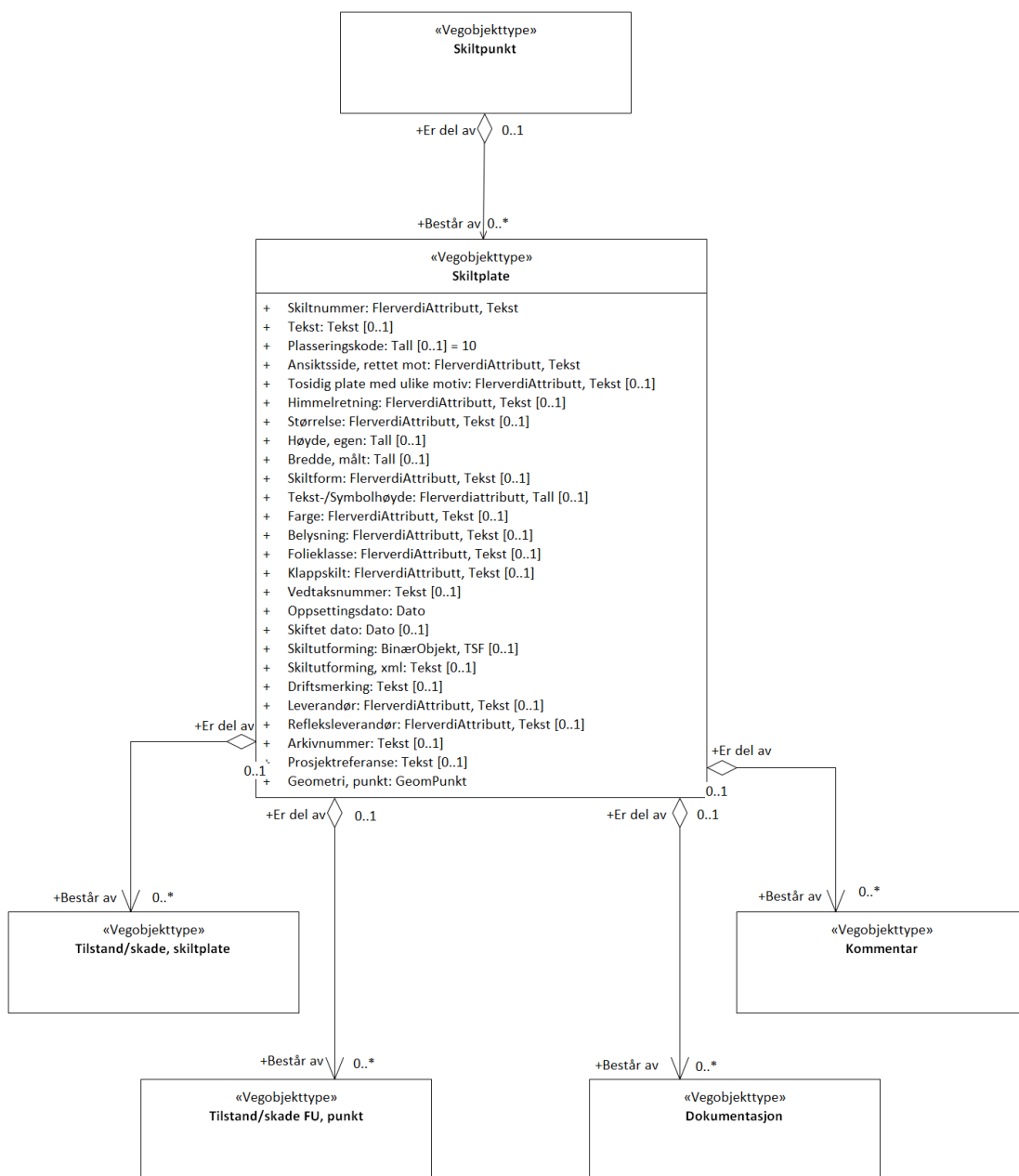
- + 610 - Sensinstasjon
- + 611 - Toalettmøntleg
- + 612 - Toalett
- + 613.1 - Rasteplass
- + 613.2 - Rasteplass/WC
- + 614 - Enklere servering
- + 616 - Spisested
- + 618 - Campingplass
- + 621 - Bobilplass
- + 622 - Campinghytter
- + 624 - Vandrerrhjem
- + 625 - Rom og frokost
- + 626 - Overnattingssted
- + 635 - Informasjon
- + U636 - Informasjonstavle
- + 637 - Turistkontor
- + 640.10 - Severdighet
- + 640.12 - Museum/galleri
- + 640.20 - Utsiktspunkt
- + 640.30 - Naturredet område
- + 650.10 - Badeplass
- + 650.11 - Fiskeplass
- + 650.20 - Tursti
- + 650.21 - Skiløype
- + 650.40 - Gardsmat/Bygdeturisme
- + U701 - Tabellorienteringstavle
- + 701.1 - Tabellorienteringstavle for vanlig kryss
- + 701.2 - Tabellorienteringstavle for planskilt kryss på to- og trefeltsveg
- + U703 - Diagramorienteringstavle
- + 703.1 - Diagramorienteringstavle for rundkjøring
- + 703.2 - Diagramorienteringstavle for kryss med spesiell utforming
- + 705.1 - Avkjøringstavle. 1000-m tavle
- + 705.2 - Avkjøringstavle. 500-m tavle
- + U707 - Kjørefeltorienteringstavle
- + 707.1 - Kjørefeltorienteringstavle uten visningsmål
- + 707.2 - Kjørefeltorienteringstavle med visningsmål
- + 707.3 - Kjørefeltorienteringstavle for feltsubtraksjon
- + 707.4 - Kjørefeltorienteringstavle for ferjeleie
- + U706 - Sideplassert kjørefeltskilt
- + 709.1 - Portalorienteringstavle for ett kjørefelt
- + 709.2 - Portalorienteringstavle for flere kjørefelt
- + 709.3 - Portalorienteringstavle for flere kjøretninger
- + 709.4 - Portalorienteringstavle for feltsubtraksjon
- + 709.5 - Portalorienteringstavle for ferjeleier og bomstasjoner
- + 711.R - Tabellvegviser, Rett fram
- + 711.H90 - Tabellvegviser, Høyre, 90 grader
- + 711.H90 - Tabellvegviser, Venstre, 90 grader
- + 711.H135 - Tabellvegviser, Høyre, 135 grader
- + 711.V135 - Tabellvegviser, Venstre, 135 grader
- + 711.H45 - Tabellvegviser, Høyre, 45 grader
- + 711.V45 - Tabellvegviser, Venstre, 45 grader
- + 711.U - Tabellvegviser, U, 180 grader
- + 713.V - Vanlig vegviser, Venstre
- + 713.H - Vanlig vegviser, Høyre
- + 715.1 - Avkjøringsvegviser for veg uten kryssnummer
- + 715.2 - Avkjøringsvegviser for veg med kryssnummer
- + 717 - Kjørefeltvegviser
- + 719.1 - Portalvegviser for ett kjørefelt
- + 719.2 - Portalvegviser for flere kjørefelt
- + 719.4 - Portalvegviser for avkjøring
- + 719.5 - Portalvegviser for ferjeleier og bomstasjoner
- + U720.5 - Orienteringstavle
- + U721.1 - Vegvisertavle for avkjøring
- + U721.2 - Vegvisertavle for vanlige vegkryss
- + U722.2 - Vegviser for vegkryss
- + U722.3 - Vegviser for lokalvegvisning
- + U722.4 - Vegviser for gang og/eller sykkeltrafikk
- + 723.11 - Vegnummer for europaveg
- + 723.12 - Vegnummer for europaveg (leder til)
- + 723.13 - Vegnummer for stamveg som ikke er europaveg
- + 723.14 - Vegnummer for stamveg som ikke er europaveg (leder til)
- + 723.15 - Vegnummer for annen riksveg
- + 723.16 - Vegnummer for annen riksveg (leder til)
- + 723.21 - Ringveg/ringrute
- + 723.22 - Ringveg/ringrute (leder til)
- + 723.31 - Nasjonal turistveg
- + 723.41 - Omkjøringsrute for store kjøretøy
- + 723.51 - Rute for transport av farlig gods
- + 723.61 - Andre omkjøringsruter (strek)
- + 723.62 - Andre omkjøringsruter (fylt kvadrat)
- + 723.63 - Andre omkjøringsruter (trekant)
- + 723.64 - Andre omkjøringsruter (hult kvadrat)
- + 723.65 - Andre omkjøringsruter (sirkel)
- + 723.66 - Andre omkjøringsruter (pil)
- + 723.71 - Kryssnummer for motorveg
- + 723.72 - Kryssnummer for annen flerfeltsveg med planskilt kryss
- + 723.73 - Kryssnummer for tofeltsveg med planskilt kryss
- + U724.1h - Overhengende kjørefeltskilt, høyre
- + U724.1hr - Overhengende kjørefeltskilt, høyre og rett fram
- + U724.1r - Overhengende kjørefeltskilt, rett fram
- + U724.1v - Overhengende kjørefeltskilt, venstre
- + U724.2 - Overhengende kjørefeltskilt
- + U724.3 - Overhengende kjørefeltskilt
- + U724.4 - Overhengende kjørefeltskilt
- + U724.5 - Overhengende kjørefeltskilt
- + 725.1 - Avstandsskilt for vegrute uten kryssnummer
- + 725.2 - Avstandsskilt for vegrute med kryssnummer
- + 727.1 - Vanlig stedsnavnskilt
- + 727.2 - Stedsnavnskilt med symbol
- + 727.3F - Administrativ grense. Fylkesgrenseskilt
- + 727.3K - Administrativ grense. Kommunegrenseskilt
- + 727.3R - Administrativ grense. Riksgrenseskilt
- + 727.4 - Tunnelnavnskilt
- + 729 - Gate-/vegnavnskilt
- + U730.03 - Kirke
- + U730.04 - Industriområde
- + 731 - Samleskilt for vegvisning
- + 741 - Omkjøring for bestemte kjøretøygrupper
- + 743.1 - Midlertidig omkjøring. Uten tekst
- + 743.2 - Midlertidig omkjøring. Med tekst
- + U744 - Omkjøringspil
- + 745 - Slutt på midlertidig omkjøring
- + 749 - Vegviser for gangtrafikk
- + 751 - Vegviser for sykkelrute
- + 753 - Tabellvegviser for sykkelrute
- + 755 - Sykkelruteskilt
- + 757 - Avstandsskilt for sykkelrute
- + 761 - Motorveg
- + U762 - Gate/Vegnettskart
- + 763 - Motortrafikkveg
- + 765 - Bomveg/brukerbetaling på veg
- + U764 - Kryssorienteringsskilt
- + U766 - Gate-/vegnavnskilt
- + 767 - Parkering
- + U768 - Kvartalskilt
- + 769 - Parkeringsskilt
- + U770 - Husnummerskilt
- + 771 - Lufthavn/flyplass
- + 772 - Heliporterplass
- + 773 - Bustasjon/bustterminal
- + 774 - Jernbanestasjon/togterminal
- + 775 - Bifferje
- + 780 - Kjetting
- + 790.10 - Kirke
- + 790.15 - Næringsområde
- + 790.20 - Svømmehall

- + 790.30 - Alpinanlegg
- + 790.31 - Hoppbakke
- + 790.32 - Skistadion
- + 790.40 - Golfbane
- + 792.11 - Betaling med elektronisk brikke
- + 792.12 - Betaling til betjent
- + 792.13 - Betaling med mynter til automat
- + 792.14 - Betaling med kort til automat
- + 792.15 - Betaling med sedler til automat
- + 792.16 - Ta billett i et lukket betalingssystem
- + 792.17 - Lever billett i et lukket betalingssystem
- + 792.30 - Helautomatisk bomstasjon som passerer uten å stanse
- + 792.31 - Betaling med AutoPASS
- + 802 - Avstand
- + 804 - Utstrekning
- + 806 - Tid
- + 807.1 - Symbol, personbil
- + 807.2 - Symbol, varebil, lastebil og trekkbil
- + 807.3 - Symbol, buss
- + 807.4 - Symbol, vogntog
- + 807.5 - Symbol, kjøretøy særskilt innredet til campingbruk, samt evt. trekkvogn
- + 807.6 - Symbol, sykkel
- + 807.7 - Symbol, motorsykkel og moped
- + 807.8 - Symbol, forflytningshemmede med parkeringstillatelse
- + 807.9 - Symbol, kjøretøy særskilt innredet til campingbruk (bobil)
- + U808 - Underskilt med variabel tekst
- + U808.9 - Tekst, blinde
- + U808.10 - Tekst, ved våt vegbane (oransje). Kun til arb. varsling. Finnes flere varianter
- + U808.11 - Tekst, vegarbeidsområde (oransje). Kun til arb. varsling. Finnes flere varianter
- + U808.20 - Asfaltkant
- + U808.21 - Trafikk-kontroll
- + U808.23 - Tekst, langsgående asfaltkant (oransje). Kun til arb. varsling. Finnes flere varianter
- + U808.26 - Fare for kø
- + U808.50b - Tekst, forbudt for gående og syklende
- + U808.50n - Tekst, forbode for gående og syklende
- + 808.101 - Smal bru
- + 808.103 - Smal undergang
- + 808.105 - Fartsdemper/Fartsdemparar
- + 808.111 - Is-svuller/ is-svullar
- + 808.113 - Teleskade
- + 808.115 - Ferist
- + 808.121 - Opphøyd gangfelt/Heva gangfelt
- + 808.123 - Opphøyd gangfelt/Heva gangfelt
- + 808.131 - Fare for ising
- + 808.133 - Ved våt veg
- + 808.137 - Ved sterk nedbør
- + 808.143 - Ojlesal
- + 808.145 - Jord på vejen
- + 808.147 - Grus på vejen
- + 808.151 - Slutt på saltet veg/Slutt på salta veg
- + 808.153 - Hag asfaltkant
- + 808.159 - i drift ved gult blink
- + 808.161 - Skole/Skule
- + 808.165 - Stor elgfare
- + 808.166 - Viltkryssing
- + 808.167 - Kryssing ved gult/blink/Kryssing ved gul blink
- + 808.171 - Bakketopp
- + 808.172 - Flom/Flaum
- + 808.173 - Gårdstun/Gardstun
- + 808.174 - Grusveg
- + 808.175 - Dype spor/Djupe spor
- + 808.176 - Utkjørsel
- + 808.177 - Utrykning/Utrykking
- + 808.178 - Ulykkesstrekning
- + 808.179 - Vegbom
- + 808.180 - Møtende biler midt i vejen
- + 808.301 - Gjelder gjennomkjøring/Gjeld gjennomkjøring
- + 808.303 - Gjelder gjennomkjøring til (vegnavn)/Gjeld gjennomkjøring til
- + 808.305 - Gjelder ikke kjøring til (virksomhet eller adresse)/Gjeld ikke kjøring til
- + 808.307 - Gjelder ikke varetransport
- + 808.311 - Gjelder ikke moped/ Gjeld ikke moped
- + 808.313 - Gjelder ikke buss/ gjeld ikke buss
- + 808.315 - Gjelder ikke taxi/ Gjeld ikke taxi
- + 808.317 - Gjelder ikke buss og taxi / Gjeld ikke buss og taxi
- + 808.319 - Gjelder ikke (motorvogntype)/ Gjeld ikke (motorvogntype)
- + 808.321 - Gjelder/Gjeld (motorvogntype)
- + 808.331 - Gjelder (bru, undergang) ved (sted)/Gjeld (bru, undergang) ved (stad)
- + 808.333 - Gjelder i (by eller sted)/Gjeld i (By eller stad)
- + 808.339 - Høgspenning Livsfare
- + 808.341 - ... m ved sentrisk kjøring/kjøring
- + 808.343 - Minste kjøretøyavstand ...m
- + 808.351 - Gjelder/Gjeld (sнопlass, torg og lgnende)
- + 808.515 - Gjelder Felt/Gjeld Felt
- + 808.519 - Kjøring til eiendommene tillatt / kjøring til eiendommene tillette
- + 808.541 - Kjøring til (adresse, virksomhet) tillatt/kjøring til (adresse, verksemd) tillette
- + 808.545 - Varetransport tillatt/tillette (tidsrom)
- + 808.551 - For (kjøretøy eller trafikantgruppe)
- + 808.553 - Med særskilt tillatelse
- + 808.555 - Mot avgift
- + 808.557 - Maks (tidsangivelse) mot avgift
- + 808.561 - El-motorvogn
- + 808.611 - STOPP ved rødt blink Utrykning/Utrykking
- + 808.612 - STOPP ved rødt blink Bruåpning/Bruopning
- + 808.613 - STOPP ved rødt blink Sterk vind
- + 808.614 - STOPP ved rødt blink Flytrafikk
- + 808.615 - STOPP ved rødt blink Skredfare
- + 808.616 - STOPP ved rødt blink Flom/Flaum
- + 808.617 - STOPP ved rødt blink Høyt/Høgt CO-nivå
- + 808.618 - STOPP ved rødt blink Ulykke/Ulukke
- + 808.619 - STOPP ved rødt blink Tunnelen stengt/stengd
- + 808.620 - STOPP ved rødt blink Sporvogn
- + 808.621 - STOPP ved rødt blink Buss
- + 808.622 - STOPP ved rødt blink Kryssende/Kryssande trafikk
- + 808.623 - STOPP ved rødt blink Veggen stengt/stengd
- + 810.R - Svingpil, rett fram
- + 810.H45 - Svingepil, svakt høyre
- + 810.V45 - Svingepil, svakt venstre
- + 810.H90 - Svingepil, høyre
- + 810.V90 - Svingepil, venstre
- + 810.H135 - Svingepil, skarpt høyre
- + 810.V135 - Svingepil, skarpt venstre
- + 812 - Anbefalt fart
- + 813.1 - Stigningsgrad
- + 813.2 - Stigningsgrad (m undertekst "Low gear")
- + 814 - Virkelig fri vegbredde
- + 816 - Kryssende tømmertransport
- + 817.1 - Særlig ulykkesfare
- + 817.2 - Særlig ulykkesfare
- + 817.3 - Særlig ulykkesfare
- + 817.4 - Særlig ulykkesfare
- + 817.5 - Særlig ulykkesfare
- + U818 - Svak skulder
- + 822.1 - Forløp av forkjørveg
- + 822.2 - Forløp av forkjørveg
- + 822.3 - Forløp av forkjørveg
- + 822.4 - Forløp av forkjørveg
- + 822.5 - Forløp av forkjørveg
- + 822.6 - Forløp av forkjørveg
- + 822.7 - Forløp av forkjørveg
- + 824 - Forvarsling av stopp
- + 826 - Sykkeltrafikk i begge kjøreretninger
- + 828.1 - Utstrekning av stans- og parkeringsregulering, gjelder i begge kjøreretninger
- + 828.2 - Utstrekning av stans- og parkeringsregulering, gjelder mot kjøreretningen
- + 828.3 - Utstrekning av stans- og parkeringsregulering, gjelder i kjøreretningen
- + 829 - Oppstilling av parkert kjøretøy

+ 831 - Parkeringskive
+ 834 - Kombineret regulering
+ U850 - Tekst
+ 902H - Bakgrunnsmarkering, Mot høyre
+ 902V - Bakgrunnsmarkering, Mot venstre
+ 904H - Retningsmarkering, Mot høyre
+ 904V - Retningsmarkering, Mot venstre
+ 906H - Hindermarkering, hinder til høyre
+ 906V - Hindermarkering, hinder til venstre
+ 906VH - Hindermarkering
+ U906LH - Hindermarkering
+ U906LV - Hindermarkering
+ U906UH - Hindermarkering
+ U906UV - Hindermarkering
+ U906UVH - Hindermarkering
+ U906.US - Samla med pil
+ 908 - Hindermarkering, høyde
+ 912 - Avkjøringsmarkering
+ 914H - Tunnelmarkering
+ 914V - Tunnelmarkering
+ 916 - Avstandsmarkering i tunnel
+ 920VM - Kantstolpe, venstre side med midtdeler
+ 920H - Kantstolpe, høyre side
+ 920VE - Kantstolpe, Venstre side uten midtdeler.
+ 930 - Sperremarkering
+ 940 - Trafikkjegle
+ 942 - Trafikkylinder
+ U999 -
+ EXIT - EXIT

Figur 2: Tillatte verdier

UML-skjema med assosiasjoner



Figur 3: UML-skjema med assosiasjoner

2.2 Beskrivelse av vegobjekttype og tilhørende egenskapstyper

Vegobjekttype

Navn vegobjekttype:	Skiltplate
Definisjon:	Plate med skiltmotiv.
Representasjon i vegnettet:	punkt
Sideposisjon:	Relevant
Kjørefelt:	Relevant

Egenskapstyper - geometri - tillatte verdier

Tabellen beskriver hver egenskapstype tilhørende vegobjekttypen.

Egenskapstypenavn:	Navn på egenskapstypen (attributtet)
Verdi:	Viser tillatte verdier for gitt egenskapstype
Datatype:	Viser datatype og feltlengde. T=Tekst, H=Heltall, D=desimaltall, DATO=dato, FVH/FVT=kodeliste som kan inneholde lister med heltall eller tekster. Heltall bak datatypen viser antall tegn/siffer.
Betingelse:	Angir egenskapstypens viktighet A = Absolutt påkrevd. Krav om verdi for å kunne lagre forekomst P = Påkrevd - Krav om verdi, men mulig å lagre forekomst uten verdi B = Betinget - Krav om verdi når gitte forutsetninger inntreffer O = Opsjonell - Ikke krav om verdi S = Opsjonell spesialinformasjon - Benyttes for spesielle formål. Ikke krav om verdi U = Utgår - Egenskapstype vil bli tatt ut av NVDB. Det skal ikke registreres nye data til denne. Slike egenskaper får prefiks 'Utgår_'
Beskrivelse:	Viser definisjon av egenskapstype, samt eventuell merknad knyttet til registrering av data

Standard egenskapstyper

Egenskapstypenavn Tillatte verdier	Datatype	Betingelse	Beskrivelse	ID
Skiltnummer	FVT 100	P	Gir offisielt skiltnummer jfr. Håndbok N300 (050)	5530
Tekst	T 500	B	Gir tekst som er påført skiltplate. Teksten skrives inn etter fast system. Det kan også legges inn informasjon om symboler Merknad: Påkrevd for skilplater som ikke har standardtekst.	1910
Plasseringskode	H 2	B	Angir plasseringskode for skiltplate i skiltpunkt. Skiltplate som står øverst har lavest nummer, skiltplate som står nederst har høyest verdi. Benytt nummerering 10, 20, 30 i utgangspunktet. Merknad: Påkrevd dersom det er flere skilplater på samme stolpe.	5128
Ansiktsside, rettet mot	FVT 50	P	Angir hva skiltplatens ansiktsside, dvs skiltmotivet er rettet mot.	1894
Trafikk i metreringsretning			Ansiktsside er rettet mot trafikanter som beveger seg i metreringsretning på vegen skiltplate er registrert.	2714
Trafikk mot metreringsretning			Ansiktsside er rettet mot trafikanter som beveger seg mot metreringsretning på vegen skiltplate er registrert	2717
Parallelt mot veg			Skiltplate er orientert parallelt med vegen den er registrert på. Ansiktsside er vendt inn mot denne vegen..	2837
Parallelt fra veg			Skiltplate er orientert parallelt med vegen den er registrert på. Ansiktsside er vendt ut fra denne vegen den, dvs kun synlig fra sideveger.	2838
Tosidig			Skiltplate har motiv på begge sider.	3698
Tosidig plate med ulike motiv	FVT 3	B	Angir om skiltplaten er tosidig og det er ulike motiv på hver av sidene Merknad: Påkrevd dersom Ja	9484
Ja				13365
Nei				19082
Himmelretning	FVT 4	S	Angir hvilken himmelretning vegobjektet er orientert mot. Gjelder skiltets ansiktsside	1897
Nord				3470
Sør				3471

Øst				3472
Vest				3473
Størrelse	FVT 50	B	Angir størrelse av vegobjekt Merknad: Påkrevd dersom skilt ikke har fast størrelse	1970
Understørrelse				4132
Liten				2621
Middels				2626
Stor				2631
Overstørrelse				4133
Utgår_Ekstra liten				2851
Utgår_Ekstra stor				2852
Høyde, egen	H 4 (mm)	B	Angir vegobjektets egenhøyde. Merknad: Påkrevd for skilt som ikke har faste størrelser eller ikke utledes direkte av bredden	1588
Bredde, målt	H 5 (mm)	B	Angir målt (virkelig) bredde av skiltplate. Denne avviker fra beregnet bredde hvis skiltbredden er tilpasset bredden til andre skiltplater innenfor samme skiltpunktet. Merknad: Påkrevd dersom skilt ikke har faste størrelser	1328
Skiltform	FVT 50	B	Angir hvilken form skiltplaten har Merknad: Påkrevd dersom skiltplate kan variere i form	1892
Plan				2853
Bukket kant				2854
Buet				2855
Profil				2856
Tekst-/Symbolhøyde	FVH 4 (mm)	B	Angir størrelse på tekst/symbol Merknad: Påkrevd for skilt som har tekst	1912
028				17454
035				3479
042				12097
049				12098
056				17455
063				17456
070				3480
084				17457
091				17458
105				3481
126				12099
140				3482
175				3483
210				3484
280				3485
315				12100
350				3486
420				3487
Farge	FVT 50	B	Angir hovedfarge til vegobjektet (bunnfarge). Merknad: Påkrevd for skiltplater som kan ha varierende bunnfarge	1294
Gul				2115
Blå				2121
Hvit				2124
Grønn				2128
Brun				2134
Svart				2131
Oransje				3468
Rød				4159
Burgunder				5482
Gulgrønn flouriserende				13364

Belysning	FVT 50	B	Angir om det er belysning i tilknytning til vegobjektet og eventuelt hvilken type belysning det er. Merknad: Påkrevd dersom skiltplate har innvendig eller utvendig belysning	1879
Ingen				3476
Innvendig				2863
Utvendig				2864
Folieklasse	FVT 30	B	Angir folieklasse på skiltplate Merknad: Ikke påkrevd å angi folieklasse for nødutgangsskilt da de alltid er etterlysende.	1921
Ingen				3477
Klasse 1				2848
Klasse 2				2850
Klasse 3				2849
Fluorescerende				4160
Ukjent			Angis om informasjon om folieklasse ikke kan framskaffes.	18157
Klappskilt	FVT 3	B	Angir om skiltplaten kan klappes/foldes sammen eller ikke. Merknad: Påkrevd dersom Ja	8828
Ja				11738
Nei				11739
Vedtaksnummer	T 50	B	Angir vedtaksnummer Merknad: Påkrevd for trafikkregulerende skilt som krever vedtak	1890
Oppsettingsdato	DATO 8	P	Angir dato da vegobjektet ble satt opp første gang. Merknad: Dersom årstall er kjent, men dato ukjent angis 1. januar i gitt år som oppsettingsdato. Dersom både dato og årstall er ikke lar seg oppspore kan det angis 19000101 som dato for å markere at det denne er ukjent. Generelt er et anslag på dato innenfor +/- 5 år å foretrekke framfor å anngi ukjent dato. Ved slike anslag gis også dato 1.1	2108
Skiftet dato	DATO 8	B	Angir dato når vegobjektet sist ble skiftet. Merknad: Påkrevd når skiltplate har vært skiftet ut. Dersom årstall er kjent, men dato ukjent angis 1. januar i gitt år som skiftetdato. . Generelt er et anslag på dato innenfor +/- 2 år å foretrekke framfor å ikke angi noe. I slike tilfeller angis lavest årstall om skiltplate har dårlig tilstand og høyest om det ser bra ut.	2107
Skiltutforming	BTSF	S	Benytttes i forbindelse med interface mot skiltmodulen. Til testformål Egenskapen utgår. Nye data skal IKKE registreres for denne egenskapen	5218
Skiltutforming, xml	T 1500	S	Felt for å lagre beskrivelse av innhold på skiltplate på xml-format. Informasjon benyttes av skiltmodul i NVDB/VegReg. Innhold skal kun endres vha skiltmodul	9935
Driftsmerking	T 50	O	Gir unikt navn/id for objektet	10479
Leverandør	FVT 50	S	Angir navn på firma som har levert vegobjektet	1494
Norskilt				2839
Brødrene Dahl AS				2840
Euroskilt AS				2842
Vik Verk				4035
Trafikk og Veimerking				4036
Egenprodusert				2841
Refleksleverandør	FVT 50	S	Angir navn på leverandør av refleks	1893
3M				2844
Fasson				2845
Tessalux				2846
Seibulite				2847
Stimsonite				3712
Avery				13784
Arkivnummer	T 250	B	Referanse til Statens vegvesen sitt arkivsystem Merknad: Påkrevd for skilt som krever vedtak	9154

Prosjektreferanse	T 200	O	Referanse til prosjekt. Benyttes for å lettere kunne skille nye data fra eksisterende data i NVDB	11079
-------------------	-------	---	---	-------

Geometri egenskapstyper

Egenskapstypenavn	Datatype	Betingelse	Beskrivelse	ID
Geometri, punkt	GP	P	Gir punkt som geometrisk representerer objektet. Merknad: Grunnriss: Senter skilt punkt - Høydereferanse: Topp skilt punkt fundament evt. overgang stolpe/terreng	4795

3. Kvalitetskrav

Kravmatrisen viser de forskjellige krav som stilles til kvalitet på de data som ligger i NVDB for den eller de objekttyper som er behandlet i dette dokumentet. Kravene går på:

Aktualitet = tidsfrist for oppdatering i NVDB i forhold til når fysisk objekt er driftsatt

Fullstendighet = krav til hvor komplett innlegging av objekt eller egenskap skal være

Konsistens = krav til sammenheng mellom objekter av samme eller forskjellig datatype

Kvalitetskravklasser:

1 = Europa- og riksveger

2 = Fylkesveger

3 = Kommunale veger

4 = Private veger og skogsbilveger

Kravene under er gitt i henhold til ny datamodell, og viser maksimalt tillatt avvik

Krav nr	Kvalitets-element	Kvalitetsmål	Rel.vegob type	Egenskap type	Beskrivelse	Kvalitetsklasse			
						1	2	3	4
144	Fullstendighet, manglende data	Andel manglende data			Alle skilt skal være registrert	0 %	0 %		
145	Aktualitet	Tidsperiode, forsinkelse			Etter at endring av skiltplate er fysisk utført skal NVDB oppdateres innen angitt frist	10 dager	10 dager		
146	Fullstendighet, manglende data	Andel manglende data			Alle objekter skal være stedfestet med egengeometri	0 %	0 %		
161	Absolutt stedfestingsnøyaktighet	Middelverdi av feil i stedfestingsnøyaktighet			Skiltplate deler geometri med skilt punkt og har samme krav til posisjonsnøyaktighet	1 m	1 m		
157	Fullstendighet, manglende data	Andel manglende data			Egenskapen skal være angitt på alle objekter	0 %	0 %		
159	Fullstendighet, manglende data	Andel manglende data			Egenskapen skal være angitt på alle objekter	0 %	0 %		
160	Fullstendighet, manglende data	Andel manglende data			Egenskapen skal være angitt på alle objekter	0 %	0 %		
303	Fullstendighet, manglende data	Andel manglende data			Egenskapen skal være angitt for skilt som krever vedtak	0 %	0 %		
158	Fullstendighet, manglende data	Andel manglende data			Egenskapen skal være angitt for skilt som har innvendig eller utvendig belysning	0 %	0 %		
147	Fullstendighet, manglende data	Andel manglende data			Påkrevd for skilt med variabel størrelse	0 %	0 %		
	Fullstendighet	Andel							

148	Fullstendighet, manglende data	Andel manglende data			Påkrevd for skilt som finnes i ulike farger	0 %	0 %		
149	Fullstendighet, manglende data	Andel manglende data			Egenskapen skal være angitt på alle objekter som ikke er nødutgangsskilt	0 %	0 %		
302	Fullstendighet, manglende data	Andel manglende data			Påkrevd for skilt som ikke har fast høyde	0 %	0 %		
301	Fullstendighet, manglende data	Andel manglende data			Egenskapen skal være angitt dersom Ja	0 %	0 %		
150	Fullstendighet, manglende data	Andel manglende data			Påkrevd ved flere skilt på samme stolpe	0 %	0 %		
151	Fullstendighet, manglende data	Andel manglende data			Påkrevd dersom skiltplate er skiftet	0 %	0 %		
152	Fullstendighet, manglende data	Andel manglende data			Påkrevd for skilt som finnes i ulike former	0 %	0 %		
153	Fullstendighet, manglende data	Andel manglende data			Påkrevd for skilt som ikke har fast størrelse	0 %	0 %		
154	Fullstendighet, manglende data	Andel manglende data			Påkrevd for skilt som har tekst som ikke er fast	0 %	0 %		
155	Fullstendighet, manglende data	Andel manglende data			Påkrevd for skilt som har tekst som ikke har fast størrelse	0 %	0 %		
740	Fullstendighet, manglende data	Andel manglende data			Tosidig plate med ulike motiv skal være angitt dersom Ja	0 %	0 %		
156	Fullstendighet, manglende data	Andel manglende data			Påkrevd for trafikkregulerende skilt som krever vedtak	0 %	0 %		
316	Konseptuell konsistens	Andel objekter med avvik fra regler i det konseptuelle skjemaet	Skiltpunkt		Skiltplate må ha tilknytning til et skiltpunkt	0 %	0 %		

4. Innsamlingsregler med eksempler

Nr 1	Regel:	<p>Et Skiltplateobjekt skal registreres for hver Skiltplate ute langs vegen i henhold til kravmatrisa.</p> <p>Skiltplate skal ha mor av vegobjekttype Skiltpunkt. Vegreferansen knyttes til skiltpunktet.</p> <p>Oppsettingsutstyr og skiltplater med diverse egenskaper omfattes av registreringen.</p> <p>Skiltpunkt kan settes på portal, slik at overhengende skilt kan registreres på feltnivå. Dersom skiltet gjelder for bestemte kjørefelt brukes kjørefeltkoder til å angi dette.</p> <p>Der det er skiltplater plassert ved siden av eller over hverandre i samme skiltpunkt, brukes plasseringskode for å skille mellom dem. For skiltplatene lengst til høyre (med metreringsretning) bruker en kodene 10, 20 ,30 osv. For neste kolonne 11, 21, 31 osv. Dette forutsetter at alle skilt er registrert på samme skiltpunkt.</p> <p>Tosidige skiltplater med ulikt motiv på fram- /bakside skal registreres som to skiltplater. Egenskapen Tosidig plate med ulike motiv må gis verdi Ja</p> <p>Tosidige skiltplater med likt motiv på fram-/bakside skal registreres som en skiltplate. Egenskapen Ansiktsside, rettet mot gis verdi Tosidig</p>
-------------	---------------	--

Dersom Oppsettsdato er ukjent, men omtrentlig oppsettsår er kjent, kan det legges inn med året og 1. jan som dato.

Skiltplate som er satt opp langs en gang- og sykkelveg for å gi informasjon om denne, skal registreres til vegnettet for gang- og sykkelvegen.

Skiltnummer U850 - Tekst kan brukes der det er underskilt med ureglementær tekst.

For standard skilt med variabel tekst utelates enhet i teksten. For fartsgrenseskilt brukes fartsgrense som undernummer i stedet for å gis som tekst. Se eksempel 4.

Rekkefølge for innhold i feltet Tekst skal være slik:

Pilstørrelse, km, stedsnavn, evt miniatyskilt, innhold miniatyskilt

Hver del skiller med @. Manglende deler utelates. To @ gir ny linje.

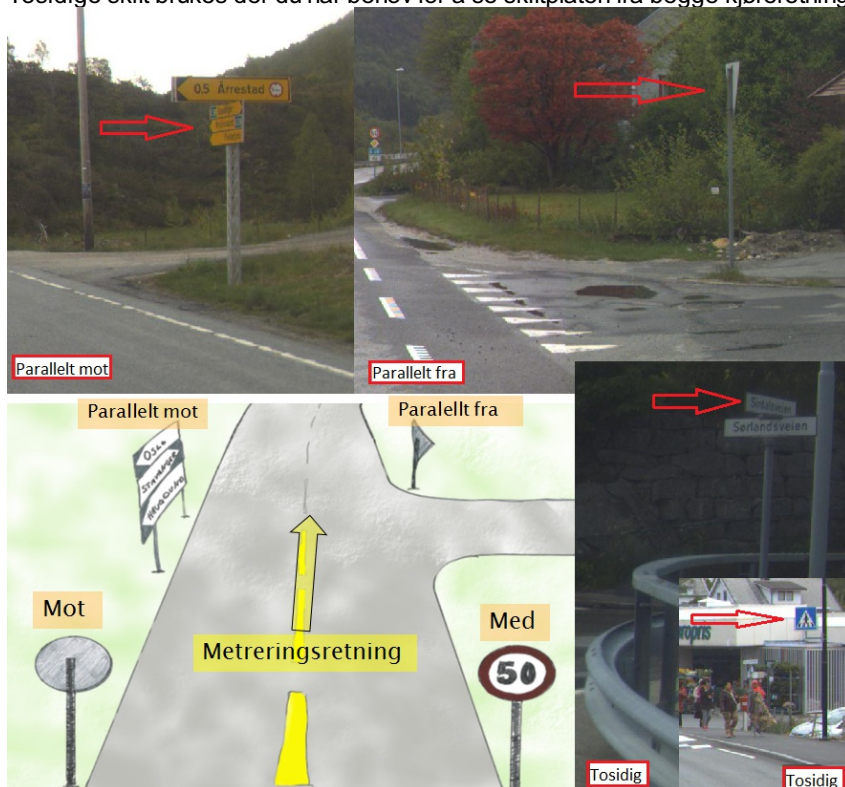
@ kan utelates mellom skiltnummer og tekst til skiltet.

Eksempel 1: Ansiktsside, rettet mot

Ansiktsside for skiltplate refereres i forhold til metreringsretningen på vegen. Den retningen som metertallet på vegreferansen øker, er med metreringretning.

Parallelt mot veg og parallelt fra veg brukes i hovedsak i kryss. Når det er satt opp vikepliktsskilt eller stoppskilt i et kryss hører disse til vegen som det er viktplikt for og skiltene registreres med ansiktsside parallelt fra veg.

Tosidige skilt brukes der du har behov for å se skiltplaten fra begge kjøreretninger. Det er typisk gatenavnskilt, gangfelt og busstopp.



Eksempel 2: Ansiktsside i rundkjøring

Siden rundkjøringer har eget vegnett knyttes rundkjørings- og vikepliktsskiltene til den og siden de vender bort fra rundkjøringen får de Ansiktsside, rettet mot : Parallelt fra veg

Eventuelle andre skilt som ligger på den delen av trafikkøylene som vender mot rundkjøringen blir også å høre til rundkjøringen. Skilt som ligger på den delen av en trafikkøy som vender bort fra rundkjøringen hører til samme vegen som trafikkøya hører til. Om skiltplaten vender inn mot rundkjøringen får de Ansiktsside, rettet mot : Parallelt mot veg .

På store rundkjøringer hender det at det finnes vegvisningsskilt plassert i rundkjøringen. Det er vist et i eksemplet og det får Ansiktsside, rettet mot : Trafikk i metreringsretning



Skiltene som er merket rødt hører til rundkjøringen. De grønne hører til vegen trafikøya ligger på.

Eksempel 3: Stolpe med flere skiltplater

Ansiktsside, rettet mot : Trafikk i metreringsretning
 Arkivnummer : 2012033388-1
 Belysning : Ingen
 Folieklasse : Klasse 1
 Klappskilt : Nei
 Oppsettingsdato : 20120305
 Plasseringskode : 10
 Skiltform : Plan
 Skiltnummer : 362.70
 Størrelse : Middels
 Vedtaksnummer : V.0016.EV.0039



Eksempel1: Skiltplater med fast innhold og størrelser

Skiltplate: 2
 Ansiktsside, rettet mot : Trafikk i metreringsretning
 Arkivnummer : 2012033388-1
 Belysning : Ingen
 Folieklasse : Klasse 1
 Klappskilt : Nei
 Oppsettingsdato : 20120305
 Plasseringskode : 20
 Skiltform : Plan
 Skiltnummer : 206
 Størrelse : Middels
 Vedtaksnummer : V.0016.EV.0039

Skiltplate: 3
 Ansiktsside, rettet mot : Trafikk i metreringsretning
 Arkivnummer : 2012033388-1
 Belysning : Ingen
 Folieklasse : Klasse 1
 Klappskilt : Nei
 Oppsettingsdato : 20120305
 Plasseringskode : 30
 Skiltform : Plan
 Skiltnummer : 723.11
 Størrelse : Middels
 Tekst : E39
 Vedtaksnummer : V.0016.EV.0039

Referanser

[For mer informasjon om skilt: Håndbok N300 \(050\) Trafikkskilt](#)

Eksempel 4: Vegvisningskilt

Beskrivelse for de 3 skiltene:

Skiltplate: 1

Ansiktsside, rettet mot : Parallelt mot veg

Arkivnummer : 2010000345-3

Belysning : Ingen

Bredde, målt : 2500

Farge : Gul

Folieklasse : Klasse 1

Oppsettingsdato : 20100325

Plasseringskode : 11

Skiltform : Plan

Skiltnummer : 713.V - Vanlig vegviser, Venstre

Tekst : 283 Haugesund @723.11 E134

Tekst-/Symbolhøyde : 140

Vedtaksnummer : V.0112.EV.0134



Vegvisningskilt. Plasseringskode gjelder skiltene på venstre side. Foto: Kjell Wold

Skiltplate: 2

Ansiktsside, rettet mot : Parallelt mot veg

Arkivnummer : 2010000345-3

Belysning : Nei

Bredde, målt : 2500

Farge : Gul

Folieklasse : 1

Høyde, egen : Nei

Oppsettingsdato : 20100325

Plasseringskode : 21

Skiltform : Plan

Skiltnummer : 713.V - Vanlig vegviser, Venstre

Tekst : 90 Haukeli

Tekst-/Symbolhøyde : 140

Vedtaksnummer : V.0112.EV.0134

Skiltplate: 3

Ansiktsside, rettet mot : Parallelt mot veg

Arkivnummer : 2010000345-3

Belysning : Nei

Bredde, målt : 2500

Farge : Hvit

Folieklasse : 1

Høyde, egen : Nei

Oppsettingsdato : 20100325

Plasseringskode : 31

Skiltform : Plan

Skiltnummer : 713.V - Vanlig vegviser, Venstre

Tekst : Seljord Ferieland @622@618@807.5@616@

Tekst-/Symbolhøyde : 105

Vedtaksnummer : V.0112.EV.0134

Peker skiltene mot høyre side Skiltene på høyre side kan de beskrives tilsvarende, men da fra høyre side mot venstre.

Referanser

[For mer informasjon om skilt: Håndbok N300 \(050\) Trafikkskilt](#)

Eksempel 5: Skiltplater på skiltportal ved fergekai




Foto: Undi Torstensen

Ved skilter på skiltportal registreres skiltpunkt på vegens høyre side med sideposisjon.
Hvis skiltportalen dekker skilting for begge kjøreretninger skal det registreres et skiltpunkt på hver side av vegen.

For skiltplatene registreres kjørefeltkode.
Hvis egengeometri registreres for skiltplatene registreres punkt på vegen rett under skiltplaten som vist på figuren.

Referanser

[For mer informasjon om skilt: Håndbok N300 \(050\) Trafikkskilt](#)

Eksempel 6 : Skilt med variabel tekst

Her vises en del skilt med variabel tekst. Merk at der enhet inngår i teksten på skiltet er enhet en del av selve skiltet og ikke av den variabel teksten. Enhet skal derfor IKKE gis i feltet Tekst :
For fartsgrenseskilt gis fartsgrensen som et undernummer til skiltnummeret, og tekst settes blank: Eks 362.50 = 50km fartsgrense.

Vi viser her korrekt tekst for skiltene med start øverst til venstre:

Skilt 310

Skiltnummer : 310
Tekst : 3,5

Skilt 312

Skiltnummer : 312
Tekst : 2,3

Skilt 316

Skiltnummer : 316
Tekst : 15

Skilt 362

Her gis fartsgrensen som et undernummer til skiltnummer, og teksten er tom

Skiltnummer : 362.30
Tekst :

Skilt 318.1

Skiltnummer : 318.1
Tekst : 12

Skilt 318.2

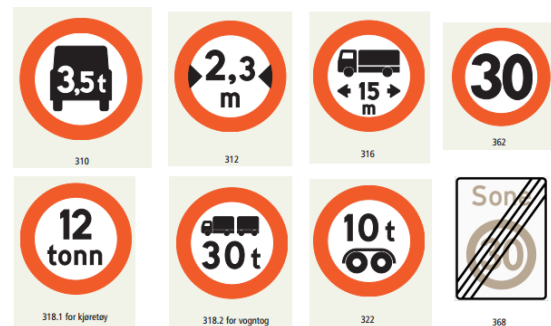
Skiltnummer : 318.2
Tekst : 30

Skilt 322

Skiltnummer : 322
Tekst : 10

Skilt 368

Skilt 366 og 368 har kun en fartsgrense, dvs. ingen variabel tekst,



Eksempler på standard skilt med variabel tekst

og skal derfor ikke ha innhold i feltet Tekst

Skiltnummer : 368

Tekst :

Eksempel 7 : Orienteringstavle for rundkjøring

Skiltplate: 1

Ansiktsside, rettet mot : Parallelt mot veg

Arkivnummer : 2010000345-3

Belysning : Ingen

Bredde, målt : 2500

Farge : Gul

Folieklasse : Klasse 1

Høyde, egen : 700

Oppsettsdato : 20100325

Plasseringskode : 11

Skiltform : Plan

Skiltnummer : 703.1

Størrelse : - - -

Tekst : @723.15 60@Førde@@Måløy@@703.13 15@723.15

60@@Stranda

Tekst-/Symbolhøyde : 140

Vedtaksnummer : V.0112.EV.0134

Forklaring til feltet "Tekst :"

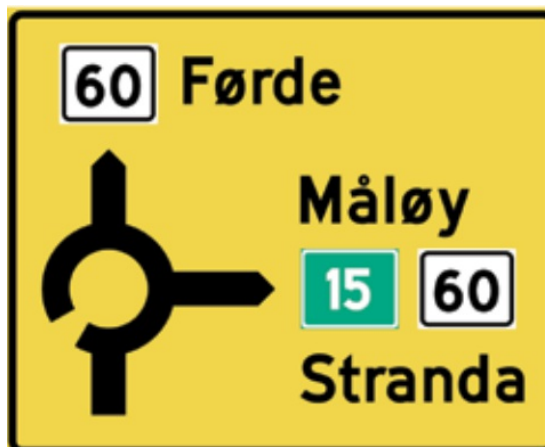
Linjeskift gis med @@

Første linje "@723.15 60@Førde": Vegruteskilt 723.15 med vegnummer 60

Andre linje "Måløy": Teksten "Måløy" øverst i høyre del av skiltet

Tredje linje "703.11 E15@723.15 60": Vegruteskilt 723.13 med vegnummer 15 og 723.15 med vegnummer 60

Fjerde linje "Stranda": Teksten "Stranda" nederst i høyre del av skiltet



Eksempel på orienteringstavle

Referanser

[For mer informasjon om skilt: Håndbok N300 \(050\) Trafikkskilt](#)

5. Kodelister

Egenskaper	Verdier (1 av 2)	Verdier (2 av 2)
	100.1 - Farlig sving, til høyre 100.2 - Farlig sving, til venstre 102.1 - Farlige svinger, den første til høyre 102.2 - Farlige svinger, den første til venstre 104.1 - Bratt bakke, stigning 104.2 - Bratt bakke, fall 106.1 - Smalere veg, Innsnevring på begge sider 106.2 - Smalere veg, Innsnevring på høyre side 106.3 - Smalere veg, Innsnevring på venstre side 108 - Ujevn veg 109 - Fartshump 110 - Vegarbeid 112 - Steinsprut 114.1 - Rasfare, høyre side 114.2 - Rasfare, venstre side 116 - Glatt kjørebane 117 - Farlig vegskulder 118 - Bevegelig bru 120 - Kai, strand eller ferjeleie 122 - Tunnel. 124 - Farlig vegkryss 126 - Rundkjøring 132 - Trafikksignal 134 - Planovergang med bom 135 - Planovergang uten bom 136.1h - Avstandsskilt 136.1v - Avstandsskilt 136.2h - Avstandsskilt	

136.2v - Avstandsskilt	610 - Bensinstasjon
136.3h - Avstandsskilt	611 - Toalettømmeanlegg
136.3v - Avstandsskilt	612 - Toalett
138.1 - Jernbanespor, enkeltsporet	613.1 - Rasteplass
138.2 - Jernbanespor, flersporet	613.2 - Rasteplass/WC
139 - Sporvogn	614 - Enklere servering
140 - Avstand til gangfelt	616 - Spisested
142 - Bam	618 - Campingplass
144 - Syklende	621 - Bobilplass
146.1 - Elg	622 - Campinghytter
146.2 - Rein	624 - Vandrerhjem
146.3 - Hjort	625 - Rom og frokost
146.4 - Ku	626 - Overnattingssted
146.5 - Sau	635 - Informasjon
148 - Møtende trafikk	U636 - Informasjonstavle
149 - Kø	637 - Turistkontor
150 - Fly	640.10 - Severdighet
152 - Sidevind	640.12 - Museum/galleri
153 - Trafikkulykke	640.20 - Utsiktspunkt
154 - Skiløpene	640.30 - Naturfredet område
155 - Ridende	650.10 - Badeplass
156 - Annen fare	650.11 - Fiskeplass
202 - Vikeplikt	650.20 - Tursti
204 - Stopp	650.21 - Skiløype
206 - Forkjørsveg	650.40 - Gardsmat/Bygdeturisme
208 - Slutt på forkjørsveg	U701 - Tabellorienteringstavle
210 - Forkjorskryss	701.1 - Tabellorienteringstavle for vanlig kryss
212 - Vikeplikt overfor møtende kjøretøy	701.2 - Tabellorienteringstavle for planskilt kryss på to- og trefeltsveg
214 - Møtende kjørende har vikeplikt	U703 - Diagramorienteringstavle
302 - Innkjøring forbudt	703.1 - Diagramorienteringstavle for rundkjøring
306.0 - Forbudt for alle kjøretøy	703.2 - Diagramorienteringstavle for kryss med spesiell utforming
306.1 - Forbudt for motorvogn	705.1 - Avkjøringstavle. 1000-m tavle
306.3 - Forbudt for traktor og for motorredskap konstruert for fart mindre enn 40 km/t	705.2 - Avkjøringstavle. 500-m tavle
306.4 - Forbudt for motorsykkel og moped	U707 - Kjørefeltorienteringstavle
306.5 - Forbudt for lastebil og trekkbil	707.1 - Kjørefeltorienteringstavle uten visningsmål
306.6 - Forbudt for syklende	707.2 - Kjørefeltorienteringstavle med visningsmål
306.7 - Forbudt for gående	707.3 - Kjørefeltorienteringstavle for feltsubtraksjon
306.8 - Forbudt for gående og syklende	707.4 - Kjørefeltorienteringstavle for ferjeleie
306.9 - Forbudt for ridende	U706 - Sideplassert kjørefeltskilt
308 - Forbudt for transport av farlig gods	709.1 - Portalorienteringstavle for ett kjørefelt
310 - Forbudt for motorvogn med flere enn to hjul og med tillatt totalvekt høyere enn angitt	709.2 - Portalorienteringstavle for flere kjørefelt
312 - Breddegrense	709.3 - Portalorienteringstavle for flere kjøreretninger
314 - Høydegrense	709.4 - Portalorienteringstavle for feltsubtraksjon
316 - Lengdegrense	709.5 - Portalorienteringstavle for ferjeleier og bomstasjoner
318.1 - Totalvektgrense, for kjøretøy	711.R - Tabellvegviser, Rett fram
318.2 - Totalvektgrense, for vogntog	711.H90 - Tabellvegviser, Høyre, 90 grader
320 - Aksellastgrense	711.V90 - Tabellvegviser, Venstre, 90 grader
322 - Boggilastgrense	711.H135 - Tabellvegviser, Høyre, 135 grader
U324 - Stopp for angitt formål	711.V135 - Tabellvegviser, Venstre, 135 grader
324.1 - Stopp for angitt formål, Kontroll	711.H45 - Tabellvegviser, Høyre, 45 grader
324.2 - Stopp for angitt formål, Avgift	711.V45 - Tabellvegviser, Venstre, 45 grader
326 - Stopp for toll	711.U - Tabellvegviser, U, 180 grader
330.1 - Svingeforbud, til høyre	713.V - Vanlig vegviser, Venstre
330.2 - Svingeforbud, til venstre	713.H - Vanlig vegviser, Høyre
332 - Vendingsforbud	715.1 - Avkjøringsvegviser for veg uten kryssnummer
334 - Forbikjøringsforbud	715.2 - Avkjøringsvegviser for veg med kryssnummer
335 - Forbikjøringsforbud for lastebil	717 - Kjørefeltvegviser
336 - Slutt på forbikjøringsforbud	719.1 - Portalvegviser for ett kjørefelt
337 - Slutt på forbikjøringsforbud for lastebil	719.2 - Portalvegviser for flere kjørefelt
362.20 - Fartsgrense 20 km/t	719.4 - Portalvegviser for avkjøring
362.30 - Fartsgrense 30 km/t	719.5 - Portalvegviser for ferjeleier og bomstasjoner
362.40 - Fartsgrense 40 km/t	U720.5 - Orienteringstavle
362.50 - Fartsgrense 50 km/t	U721.1 - Vegvisertavle for avkjøring
362.60 - Fartsgrense 60 km/t	U721.2 - Vegvisertavle for vanlige vegkryss
362.70 - Fartsgrense 70 km/t	U722.2 - Vegviser for vegkryss
362.80 - Fartsgrense 80 km/t	U722.3 - Vegviser for lokalvegvisning
362.90 - Fartsgrense 90 km/t	U722.4 - Vegviser for gang og/eller sykkeltrafikk
362.100 - Fartsgrense 100 km/t	723.11 - Vegnummer for europaveg
362.110 - Fartsgrense 110 km/t	723.12 - Vegnummer for europaveg (leder til)
364.20 - Slutt på særskilt fartsgrense 20 km/t	723.13 - Vegnummer for stamveg som ikke er europaveg
364.30 - Slutt på særskilt fartsgrense 30 km/t	723.14 - Vegnummer for stamveg som ikke er europaveg (leder til)
364.40 - Slutt på særskilt fartsgrense 40 km/t	723.15 - Vegnummer for annen riksveg
364.50 - Slutt på særskilt fartsgrense 50 km/t	723.16 - Vegnummer for annen riksveg (leder til)
364.60 - Slutt på særskilt fartsgrense 60 km/t	723.21 - Ringveg/ringrute
364.70 - Slutt på særskilt fartsgrense 70 km/t	723.22 - Ringveg/ringrute (leder til)
366 - Fartsgrensesone	723.31 - Nasjonal turistveg
368 - Slutt på fartsgrensesone	723.41 - Omkjøringsrute for store kjøretøy
370 - Stans forbudt	723.51 - Rute for transport av farlig gods
372 - Parkering forbudt	723.61 - Andre omkjøringsruter (strek)
376.1 - Parkeringssone	723.62 - Andre omkjøringsruter (fylt kvadrat)
376.2 - Parkeringssone	723.63 - Andre omkjøringsruter (trekant)
378.1 - Slutt på parkeringssone	723.64 - Andre omkjøringsruter (hult kvadrat)
378.2 - Slutt på parkeringssone	723.65 - Andre omkjøringsruter (sirkel)
402.1 - Påbudt kjøreretning, til høyre	723.66 - Andre omkjøringsruter (pil)
402.2 - Påbudt kjøreretning, til venstre	723.71 - Kryssnummer for motorveg
402.3 - Påbudt kjøreretning, rett fram	723.72 - Kryssnummer for annen flerfeltsveg med planskilte kryss
402.4 - Påbudt kjøreretning, sving til høyre	723.73 - Kryssnummer for flerfeltsveg med planskilte kryss
402.5 - Påbudt kjøreretning, sving til venstre	

402.6 - Påbudt kjøreretning, rett frem og sving til høyre
402.7 - Påbudt kjøreretning, rett frem og sving til venstre
402.8 - Påbudt kjøreretning, sving til høyre og venstre
404.1 - Påbudt kjørefelt, høyre
404.2 - Påbudt kjørefelt, venstre
406 - Påbudt rundkjøring
408 - Påbudt kjøreretning i rundkjøring
502 - Motorveg
503 - Motortrafikkveg
504 - Slutt på motorveg
505 - Slutt på motortrafikkveg
506 - Tungtrafikkfelt
507 - Slutt på tungtrafikkfelt
508.1 - Kollektivfelt, for buss
508.2 - Kollektivfelt for buss og drosje
509 - Sambruksfelt
510.1 - Slutt på kollektivfelt for buss
510.2 - Slutt på kollektivfelt for buss og drosje
511 - Slutt på sambruksfelt
512 - Holdeplass for buss
513 - Holdeplass for sporvogn
514 - Holdeplass for drosje
516 - Gangfelt
518 - Gangveg
520 - Sykkelveg
521 - Sykkelfelt
521.2 - Sykkelfelt, midtstilt
522 - Gang- og sykkelveg
524 - Møteplass
526.1 - Envegskjøring, plassert vinkelrett
526.2 - Envegskjøring, plassert parallellt
527.1 - Blindveg, vegen er fysisk stengt
527.2 - Blindveg, kryssende veg er fysisk stengt
527.3 - Blindveg, stengt for bil, men åpen for gående og syklende
527.4 - Blindveg, kryssende veg stengt for bil, men åpen for gående og syklende
528 - Valgfritt kjørefelt
530.01 - Sammenfletting til 1 felt, motgående trafikk adskilt
530.11 - Sammenfletting til 1 felt, motgående trafikk på samme kjørebane
531.101 - Felt for fartsøkning, gjg. veg, motg. trafikk atskilt, 1 gjg. felt i fartsretn.
531.102 - Felt for fartsøkning, gjg. veg, motg. trafikk atskilt, 2 gjg. felt i fartsretn.
531.103 - Felt for fartsøkning, gjg. veg, motg. trafikk atskilt, 3 gjg. felt i fartsretn.
531.104 - Felt for fartsøkning, gjg. veg, motg. trafikk atskilt, 4 gjg. felt i fartsretn.
531.105 - Felt for fartsøkning, gjg. veg, motg. trafikk atskilt, 5 gjg. felt i fartsretn.
531.106 - Felt for fartsøkning, gjg. veg, motg. trafikk atskilt, 6 gjg. felt i fartsretn.
531.111 - Felt for fartsøkning, gjennomg. veg, 1 felt mot, 1 gjennomgående felt i fartsretn.
531.112 - Felt for fartsøkning, gjennomg. veg, 1 felt mot, 2 gjennomgående felt i fartsretn.
531.113 - Felt for fartsøkning, gjg. veg, 1 felt mot, 3 gjg. felt i fartsretn.
531.121 - Felt for fartsøkning, gjennomg. veg, 2 felt mot, 1 gjennomgående felt i fartsretn.
531.122 - Felt for fartsøkning, gjennomg. veg, 2 felt mot, 2 gjennomgående felt i fartsretn.
531.123 - Felt for fartsøkning, gjennomg. veg, 2 felt mot, 3 gjennomgående felt i fartsretn.
531.201 - Felt for fartsøkning, tilkjøringsveg, motg. trafikk atskilt, 1 gjg. felt i fartsretn.
531.202 - Felt for fartsøkning, tilkjøringsveg, motg. trafikk atskilt, 2 gjg. felt i fartsretn.
531.203 - Felt for fartsøkning, tilkjøringsveg, motg. trafikk atskilt, 3 gjg. felt i fartsretn.
531.204 - Felt for fartsøkning, tilkjøringsveg, motg. trafikk atskilt, 4 gjg. felt i fartsretn.
531.205 - Felt for fartsøkning, tilkj.veg, motg. trafikk atskilt, 5 gjg. felt i fartsretn.
531.206 - Felt for fartsøkning, tilkj.veg, motg. trafikk atskilt, 6 gjg. felt i fartsretn.
531.211 - Felt for fartsøkning, tilkjøringsveg, 1 felt mot, 1 gjennomgående felt i fartsretn.
531.212 - Felt for fartsøkning, tilkjøringsveg, 1 felt mot, 2 gjennomgående felt i fartsretn.
531.213 - Felt for fartsøkning, tilkjøringsveg, 1 felt mot, 3 gjennomgående felt i fartsretn.
531.221 - Felt for fartsøkning, tilkjøringsveg, 2 felt mot, 1 gjennomgående felt i fartsretn.
531.222 - Felt for fartsøkning, tilkjøringsveg, 2 felt mot, 2 gjennomgående felt i fartsretn.
531.223 - Felt for fartsøkning, tilkjøringsveg, 2 felt mot, 3 gjennomgående felt i fartsretn.
532.H01 - Kjf. slutter, høyre side, motg. trafikk atskilt, reduksjon til 1 gjg. felt i fartsretn.
532.H02 - Kjf. slutter, høyre side, motg. trafikk atskilt, reduksjon til 2 gjg. felt i fartsretn.

720.13 - Kryssnummer for veisveg med planlagt kryss
U724.1h - Overhengende kjørefeltskilt, høyre
U724.1hr - Overhengende kjørefeltskilt, høyre og rett fram
U724.1r - Overhengende kjørefeltskilt, rett fram
U724.1v - Overhengende kjørefeltskilt, venstre
U724.2 - Overhengende kjørefeltskilt
U724.3 - Overhengende kjørefeltskilt
U724.4 - Overhengende kjørefeltskilt
U724.5 - Overhengende kjørefeltskilt
725.1 - Avstandsskilt for vegrute uten kryssnummer
725.2 - Avstandsskilt for vegrute med kryssnummer
727.1 - Vanlig stedsnavnskilt
727.2 - Stedsnavnskilt med symbol
727.3F - Administrativ grense. Fylkesgrenseskilt
727.3K - Administrativ grense. Kommunegrenseskilt
727.3R - Administrativ grense. Riksgrenseskilt
727.4 - Tunnelnavnskilt
729 - Gate-/vegnavnskilt
U730.03 - Kirke
U730.04 - Industriområde
731 - Samleskilt for vegvisning
741 - Omkjøring for bestemte kjøretøygrupper
743.1 - Midlertidig omkjøring. Uten tekst
743.2 - Midlertidig omkjøring. Med tekst
U744 - Omkjøringspil
745 - Slutt på midlertidig omkjøring
749 - Vegviser for gangtrafikk
751 - Vegviser for sykkelrute
753 - Tabellvegviser for sykkelrute
755 - Sykkelruteskilt
757 - Avstandsskilt for sykkelrute
761 - Motorveg
U762 - Gate/Vegnettskart
763 - Motortrafikkveg
765 - Bomveg/brukerbetaling på veg
U764 - Kryssorienteringsskilt
U766 - Gate-/vegnavnskilt
767 - Parkering
U768 - Kvartalsskilt
769 - Parkeringshus
U770 - Husnummerskilt
771 - Lufthavn/flyplass
772 - Helikopterplass
773 - Busstasjon/bussterminal
774 - Jernbanestasjon/togterminal
775 - Bilferje
780 - Kjetting
790.10 - Kirke
790.15 - Næringsområde
790.20 - Svømmehall
790.30 - Alpinanlegg
790.31 - Hoppbakke
790.32 - Skistadion
790.40 - Golfbane
792.11 - Betaling med elektronisk brikke
792.12 - Betaling til betjent
792.13 - Betaling med mynter til automat
792.14 - Betaling med kort til automat
792.15 - Betaling med sedler til automat
792.16 - Ta billett i et lukket betalingssystem
792.17 - Lever billett i et lukket betalingssystem
792.30 - Helautomatisk bomstasjon som passerer uten å stanse
792.31 - Betaling med AutoPASS
802 - Avstand
804 - Utstrekning
806 - Tid
807.1 - Symbol, personbil
807.2 - Symbol, varebil, lastebil og trekkbil
807.3 - Symbol, buss
807.4 - Symbol, vogntog
807.5 - Symbol, kjøretøy særskilt innredet til campingbruk, samt evt. trekkvogn
807.6 - Symbol, sykkel
807.7 - Symbol, motorsykkel og moped
807.8 - Symbol, forflytningshemmede med parkeringstillatelse
807.9 - Symbol, kjøretøy særskilt innredet til campingbruk (bobil)
U808 - Underskilt med variabel tekst
U808.9 - Tekst, blinde
U808.10 - Tekst, ved våt vegbane (oransje). Kun til arb. varsling. Finnes flere varianter
U808.11 - Tekst, vegarbeidsområde (oransje). Kun til arb. varsling. Finnes flere varianter
U808.20 - Asfaltkant
U808.21 - Trafikk-kontroll
U808.23 - Tekst, langsgående asfaltkant (oransje). Kun til arb. varsling. Finnes flere varianter
U808.26 - Fare for kø
U808.50b - Tekst, forbudt for gående og syklende
U808.50n - Tekst, forbode for gående og syklende
808.101 - Smal bru
808.103 - Smal undermann

Skiltnummer

532.H03 - Kjf. slutter, høyre side, motg. trafikk atskilt, reduksjon til 3 gjg. felt i fartsretn.

532.H04 - Kjf. slutter, høyre side, motg. trafikk atskilt, reduksjon til 4 gjg. felt i fartsretn.

532.H05 - Felt slutter, h. side, motg. trafikk atskilt, reduksjon til 5 gjg. felt i fartsretn.

532.H06 - Felt slutter, h. side, motg. trafikk atskilt, reduksjon til 6 gjg. felt i fartsretn.

532.H11 - Kjf. slutter, høyre side, 1 felt mot, reduksjon til 1 gjg. felt i fartsretn.

532.H12 - Felt slutter, h. side, 1 felt mot, reduksjon til 2 gjg. felt i fartsretn.

532.H13 - Felt slutter, h. side, 1 felt mot, reduksjon til 3 gjg. felt i fartsretn.

532.H21 - Kjf. slutter, høyre side, 2 felt mot, reduksjon til 1 gjg. felt i fartsretn.

532.H22 - Felt slutter, h. side, 2 felt mot, reduksjon til 2 gjg. felt i fartsretn.

532.H23 - Felt slutter, h. side, 2 felt mot, reduksjon til 3 gjg. felt i fartsretn.

532.V01 - Kjf. slutter, venstre side, motg. trafikk atskilt, reduksjon til 1 gjg. felt i fartsretn.

532.V02 - Kjf. slutter, venstre side, motg. trafikk atskilt, reduksjon til 2 gjg. felt i fartsretn.

532.V03 - Kjf. slutter, venstre side, motg. trafikk atskilt, reduksjon til 3 gjg. felt i fartsretn.

532.V04 - Kjf. slutter, venstre side, motg. trafikk atskilt, reduksjon til 4 gjg. felt i fartsretn.

532.V05 - Felt slutter, v. side, motg. trafikk atskilt, reduksjon til 5 gjg. felt i fartsretn.

532.V06 - Felt slutter, v. side, motg. trafikk atskilt, reduksjon til 6 gjg. felt i fartsretn.

532.V11 - Kjf. slutter, venstre side, 1 felt mot, reduksjon til 1 gjg. felt i fartsretn.

532.V12 - Felt slutter, v. side, 1 felt mot, reduksjon til 2 gjg. felt i fartsretn.

532.V13 - Felt slutter, v. side, 1 felt mot, reduksjon til 3 gjg. felt i fartsretn.

532.V21 - Kjf. slutter, venstre side, 2 felt mot, reduksjon til 1 gjg. felt i fartsretn.

532.V22 - Felt slutter, v. side, 2 felt mot, reduksjon til 2 gjg. felt i fartsretn.

532.V23 - Felt slutter, v. side, 2 felt mot, reduksjon til 3 gjg. felt i fartsretn.

534.H01 - Kjf. beg., høyre side, motg. trafikk atskilt, 1 gjg. felt i fartsretn.

534.H02 - Kjf. beg., høyre side, motg. trafikk atskilt, 2 gjg. felt i fartsretn.

534.H03 - Kjf. beg., høyre side, motg. trafikk atskilt, 3 gjg. felt i fartsretn.

534.H04 - Kjf. beg., høyre side, motg. trafikk atskilt, 4 gjg. felt i fartsretn.

534.H05 - Felt begynner, h. side, motg. trafikk atskilt, 5 gjg. felt i fartsretn.

534.H06 - Felt begynner, h. side, motg. trafikk atskilt, 6 gjg. felt i fartsretn.

534.H11 - Kjørefelt begynner, høyre side, 1 felt mot, 1 gjennomgående felt i fartsretn.

534.H12 - Kjørefelt begynner, høyre side, 1 felt mot, 2 gjennomgående felt i fartsretn.

534.H13 - Kjørefelt begynner, høyre side, 1 felt mot, 3 gjennomgående felt i fartsretn.

534.H21 - Kjørefelt begynner, høyre side, 2 felt mot, 1 gjennomgående felt i fartsretn.

534.H22 - Kjørefelt begynner, høyre side, 2 felt mot, 2 gjennomgående felt i fartsretn.

534.H23 - Kjørefelt begynner, høyre side, 2 felt mot, 3 gjennomgående felt i fartsretn.

534.V01 - Kjf. beg., venstre side, motg. trafikk atskilt, 1 gjg. felt i fartsretn.

534.V02 - Kjf. beg., venstre side, motg. trafikk atskilt, 2 gjg. felt i fartsretn.

534.V03 - Kjf. beg., venstre side, motg. trafikk atskilt, 3 gjg. felt i fartsretn.

534.V04 - Kjf. beg., venstre side, motg. trafikk atskilt, 4 gjg. felt i fartsretn.

534.V05 - Felt begynner, v. side, motg. trafikk atskilt, 5 gjg. felt i fartsretn.

534.V06 - Felt begynner, v. side, motg. trafikk atskilt, 6 gjg. felt i fartsretn.

534.V11 - Kjørefelt begynner, venstre side, 1 felt mot, 1 gjennomgående felt i fartsretn.

534.V12 - Kjørefelt begynner, venstre side, 1 felt mot, 2 gjennomgående felt i fartsretn.

534.V13 - Kjørefelt begynner, venstre side, 1 felt mot, 3 gjennomgående felt i fartsretn.

534.V21 - Kjørefelt begynner, venstre side, 2 felt mot, 1 gjennomgående felt i fartsretn.

534.V22 - Kjørefelt begynner, venstre side, 2 felt mot, 2 gjennomgående felt i fartsretn.

534.V23 - Kjørefelt begynner, venstre side, 2 felt mot, 3 gjennomgående felt i fartsretn.

536.101 - Påkj. forts. i eget kjf., gjg. veg, motg. trafikk atskilt, 1 gjg. felt i fartsretn.

536.102 - Påkj. forts. i eget kjf., gjg. veg, motg. trafikk atskilt, 2 gjg. felt i fartsretn.

536.103 - Påkj. forts. i eget kjf., gjg. veg, motg. trafikk atskilt, 3 gjg. felt i fartsretn.

536.104 - Påkj. forts. i eget kjf., gjg. veg, motg. trafikk atskilt, 4 gjg. felt i fartsretn.

536.105 - Påkjøring forts. i eget felt, gjg. veg, motg. trafikk atskilt, 5 gjg. felt i fartsretn.

536.106 - Påkjøring forts. i eget felt, gjg. veg, motg. trafikk atskilt, 6 gjg. felt i fartsretn.

536.111 - Påkj. forts. i eget kjf., gjg. veg, 1 felt mot 1, gjg. felt i fartsretn.

536.112 - Påkjøring forts. i eget felt, gjg. veg, 1 felt mot, 2 gjg. felt i fartsretn.

536.113 - Påkjøring forts. i eget felt, gjg. veg, 1 felt mot, 3 gjg. felt i fartsretn.

536.121 - Påkj. forts. i eget kjf., gjg. veg, 2 felt mot 1, gjg. felt i fartsretn.

536.122 - Påkjøring forts. i eget felt, gjg. veg, 2 felt mot, 2 gjg. felt i fartsretn.

808.103 - Smal undergang

808.105 - Fartsdempere/Fartsdemparar

808.111 - Is-svuller/ is-svullar

808.113 - Teleskade

808.115 - Ferist

808.121 - Opphøyd gangfelt/Heva gangfelt

808.123 - Opphøyd gangfelt/Heva gangfelt

808.131 - Fare for ising

808.133 - Ved våt veg

808.137 - Ved sterk nedbør

808.143 - Ojesøl

808.145 - Jord på veggen

808.147 - Grus på veggen

808.151 - Slutt på saltet veg/Slutt på salta veg

808.153 - Høg asfaltkant

808.159 - I drift ved gult blink

808.161 - Skole/Skule

808.165 - Stor elgfare

808.166 - Viltkryssing

808.167 - Kryssing ved gult/blink/Kryssing ved gul blink

808.171 - Bakketopp

808.172 - Flom/Flaum

808.173 - Gårdstun/Gardstun

808.174 - Grusveg

808.175 - Dype spor/Djupe spor

808.176 - Utkjørsel

808.177 - Utrykning/Utrykking

808.178 - Ulykkesstrekning

808.179 - Vegbom

808.180 - Møtende biler midt i veggen

808.301 - Gjelder gjennomkjøring/Gjeld gjennomkjøring

808.303 - Gjelder gjennomkjøring til (vegnavn)/Gjeld gjennomkjøring til

808.305 - Gjelder ikke kjøring til (virksomhet eller adresse)/Gjeld ikke kjøring til

808.307 - Gjelder ikke varetransport

808.311 - Gjelder ikke moped/ Gjeld ikke moped

808.313 - Gjelder ikke buss/ gjeld ikke buss

808.315 - Gjelder ikke taxi/ Gjeld ikke taxi

808.317 - Gjelder ikke buss og taxi / Gjeld ikke buss og taxi

808.319 - Gjelder ikke (motorvogntype)/ Gjeld ikke (motorvogntype)

808.321 - Gjelder/Gjeld (motorvogntype)

808.331 - Gjelder (bru, undergang) ved (sted)/Gjeld (bru, undergang) ved (stad)

808.333 - Gjelder i (by eller sted)/Gjeld i (By eller stad)

808.339 - Høgspenning Livsfare

808.341 - ... m ved sentrisk kjøring/kjøring

808.343 - Minste kjøretøyavstand ...m

808.351 - Gjelder/Gjeld (snuplass, torg og lignende)

808.515 - Gjelder Felt/Gjeld Felt

808.519 - Kjøring til eiendommene tillatt / Kjøring til eiendomane tillete

808.541 - Kjøring til (adresse, virksomhet) tillatt/Kjøring til (adresse, verksemd) tillete

808.545 - Varetransport tillatt/tillete (tidsrom)

808.551 - For (Kjøretøy eller trafikantgruppe)

808.553 - Med særskilt tillatelse

808.555 - Mot avgift

808.557 - Maks (tidsangivelse) mot avgift

808.561 - El-motorvogn

808.611 - STOPP ved rødt blink Utrykning/Utrykking

808.612 - STOPP ved rødt blink Bruåpning/Bruopning

808.613 - STOPP ved rødt blink Sterk vind

808.614 - STOPP ved rødt blink Flytrafikk

808.615 - STOPP ved rødt blink Skredfare

808.616 - STOPP ved rødt blink Flom/Flaum

808.617 - STOPP ved rødt blink Høyt/Høgt CO-nivå

808.618 - STOPP ved rødt blink Ulykke/Ulukke

808.619 - STOPP ved rødt blink Tunnelen stengt/stengd

808.620 - STOPP ved rødt blink Sporvogn

808.621 - STOPP ved rødt blink Buss

808.622 - STOPP ved rødt blink Kryssende/Kryssande trafikk

808.623 - STOPP ved rødt blink Veggen stengt/stengd

810.R - Svingpil, rett fram

810.H45 - Svingepil, svakt høyre

810.V45 - Svingepil, svakt venstre

810.H90 - Svingepil, høyre

810.V90 - Svingepil, venstre

810.H135 - Svingepil, skarpt høyre

810.V135 - Svingepil, skarpt venstre

812 - Anbefalt fart

813.1 - Stigningsgrad

813.2 - Stigningsgrad (m undertekst "Low gear")

814 - Virkelig fri vegbredde

816 - Kryssende tømmertransport

817.1 - Særlig ulykkesfare

817.2 - Særlig ulykkesfare

817.3 - Særlig ulykkesfare

817.4 - Særlig ulykkesfare

817.5 - Særlig ulykkesfare

U818 - Svak skulder

822.1 - Forløp av forkjørsveg

822.2 - Forløp av forkjørsveg

536.123 - Påkjøring forts. i eget felt, gjg. veg, 2 felt mot, 3 gjg. felt i fartsretn
536.201 - Påkj. forts. i eget kjf., tilkjøringsveg, motg. trafikk atskilt, 1 gjg. felt i fartsretn.
536.202 - Påkj. forts. i eget kjf., tilkjøringsveg, motg. trafikk atskilt, 2 gjg. felt i fartsretn.
536.203 - Påkj. forts. i eget kjf., tilkjøringsveg, motg. trafikk atskilt, 3 gjg. felt i fartsretn.
536.204 - Påkj. forts. i eget kjf., tilkjøringsveg, motg. trafikk atskilt, 4 gjg. felt i fartsretn.
536.205 - Påkjøring forts. i eget felt, tilkj.veg, motg. trafikk adsk., 5 gjg. felt i fartsretn
536.206 - Påkjøring forts. i eget felt, tilkj.veg, motg. trafikk adsk., 6 gjg. felt i fartsretn
536.211 - Påkj. forts. i eget kjf., tilkjøringsveg, 1 felt mot 1, gjg. felt i fartsretn.
536.212 - Påkjøring forts. i eget felt, tilkj.veg, 1 felt mot, 2 gjg. felt i fartsretn
536.213 - Påkjøring forts. i eget felt, tilkj.veg, 1 felt mot, 3 gjg. felt i fartsretn
536.221 - Påkj. forts. i eget kjf., tilkjøringsveg, 2 felt mot 1, gjg. felt i fartsretn.
536.222 - Påkjøring forts. i eget felt, tilkj.veg, 2 felt mot, 2 gjg. felt i fartsretn
536.223 - Påkjøring forts. i eget felt, tilkj.veg, 2 felt mot, 3 gjg. felt i fartsretn
538.02 - Kjørefeltinndeling, motgående trafikk adskilt, 2 gjennomgående felt i fartsretn
538.03 - Kjørefeltinndeling, motgående trafikk adskilt, 3 gjennomgående felt i fartsretn
538.04 - Kjørefeltinndeling, motgående trafikk adskilt, 4 gjennomgående felt i fartsretn
538.05 - Kjørefeltinndeling, motgående trafikk adskilt, 5 gjennomgående felt i fartsretn
538.06 - Kjørefeltinndeling, motgående trafikk adskilt, 6 gjennomgående felt i fartsretn
538.12 - Kjørefeltinndeling, 1 felt mot, 2 gjennomgående felt i fartsretn
538.13 - Kjørefeltinndeling, 1 felt mot, 3 gjennomgående felt i fartsretn
538.21 - Kjørefeltinndeling, 2 felt mot, 1 gjennomgående felt i fartsretn
538.22 - Kjørefeltinndeling, 2 felt mot, 2 gjennomgående felt i fartsretn
538.23 - Kjørefeltinndeling, 2 felt mot, 3 gjennomgående felt i fartsretn
538.M - Kjørefeltinndeling, Varsling av midtrekkverk
539.01 - Kjørefeltendring med motgående
539.02 - Kjørefeltendring med to felt
540 - Gatetun
542 - Slutt på gatetun
U544 - Tettbygd strøk
U546 - Slutt på tettbygd strøk
548 - Gågate
550 - Slutt på gågate
552 - Parkering
555 - Havarilomme
556.1 - Automatisk trafikk kontroll - punktmåling
556.2 - Automatisk trafikk kontroll – strekningsmåling
558 - Videokontroll/overvåking
560 - Opplysningstavle
560.1 - Generelle fartsgrenser
U560.1 - Opplysningstavle, Variabelt skilt
560.2 - Forbudt for gående og sykklende på motorveg og motortrafikkveg
U560.2 - Opplysningstavle, Tunnel
560.21 - Forvarsel bomstasjon
560.23 - Taksstavle
560.25 - Informasjon bomstasjon
560.27 - Forvarsel for servicestasjon
560.29 - Forvarsel infotavle
U560.3 - Opplysningstavle, Bomstasjon
560.3 - Forvarsling om fartsmåling
565 - Feil kjøretøretning
570.1V - Nødutgangskilt for tunnel
570.1H - Nødutgangskilt for tunnel
570.2V - Nødutgangskilt for tunnel med avstand
570.2H - Nødutgangskilt for tunnel med avstand
590 - Kampanje
600 - Serviceskilt
601 - Radiokanal
602 - Førstehjelp
U604 - Telefon
605 - Nødtelefon
606 - Brannslukningsapparat
609 - Hurtiglading av motorvogn
776 - Godshavn
608 - Kjøretøyverksted

822.2 - Forløp av forkjørsveg
822.3 - Forløp av forkjørsveg
822.4 - Forløp av forkjørsveg
822.5 - Forløp av forkjørsveg
822.6 - Forløp av forkjørsveg
822.7 - Forløp av forkjørsveg
824 - Forvarsling av stopp
826 - Sykkeltrafikk i begge kjøretøretninger
828.1 - Utstrekning av stans- og parkeringsregulering, gjelder i begge kjøretøretninger
828.2 - Utstrekning av stans- og parkeringsregulering, gjelder mot kjøretøretningen
828.3 - Utstrekning av stans- og parkeringsregulering, gjelder i kjøretøretningen
829 - Oppstilling av parkert kjøretøy
U830 - Avgiftparkering
831 - Parkeringsskive
834 - Kombinert regulering
U850 - Tekst
902H - Bakgrunnsmarkering, Mot høyre
902V - Bakgrunnsmarkering, Mot venstre
904H - Retningsmarkering, Mot høyre
904V - Retningsmarkering, Mot venstre
906H - Hindermarkering, hinder til høyre
906V - Hindermarkering, hinder til venstre
906VH - Hindermarkering
U906LH - Hindermarkering
U906LV - Hindermarkering
U906UH - Hindermarkering
U906UV - Hindermarkering
U906UMH - Hindermarkering
U906.US - Samla med pil
908 - Hindermarkering, høyde
912 - Avkjøringsmarkering
914H - Tunnelmarkering
914V - Tunnelmarkering
916 - Avstandsmarkering i tunnel
920VM - Kantstolpe, venstre side med midtdeler
920H - Kantstolpe, høyre side
920VE - Kantstolpe, Venstre side uten midtdeler.
930 - Sperremarkering
940 - Trafikkjegle
942 - Trafikk sylinder
U999 -
EXIT - EXIT