

# Produktspesifikasjon

Datagruppe:	10	Alle
Vegobjekttype:	10.330 Kabelbru/stige (ID=183)	
Datakatalog versjon:	2.20 - 869	
Sist endret:	2019-08-29	
Definisjon:	Anordning for framføring av kabler, f.eks. i tunnel.	
Kommentar:		

## Oppdateringslogg

Dato	Datakatalog versjon	Endringer
2013-10-17		Første versjon
2015-03-19		Krav til nøyaktighet endret fra 10 cm til 1 m
2016-06-23		Ny tillatt verdi "Uavklart" på egenskapene "Eier" og "Vedlikeholdsansvarlig"
2017-12-15		Egenskapstype "Eier" og "Vedlikeholdsansvarlig": Ny TV "Stat, Nye Veier". Verdi "Stat" endret til "Stat, Statens vegvesen"
2018-05-31		Justering pga endring i Datakatalogen
2018-11-14		Mindre justering som følge av endring i Datakatalogen
2019-08-29	2.17 - 851	Mindre justering som følge av endring i Datakatalogen
2020-05-15	2.20 - 869	Mindre justering som følge av endring i Datakatalogen

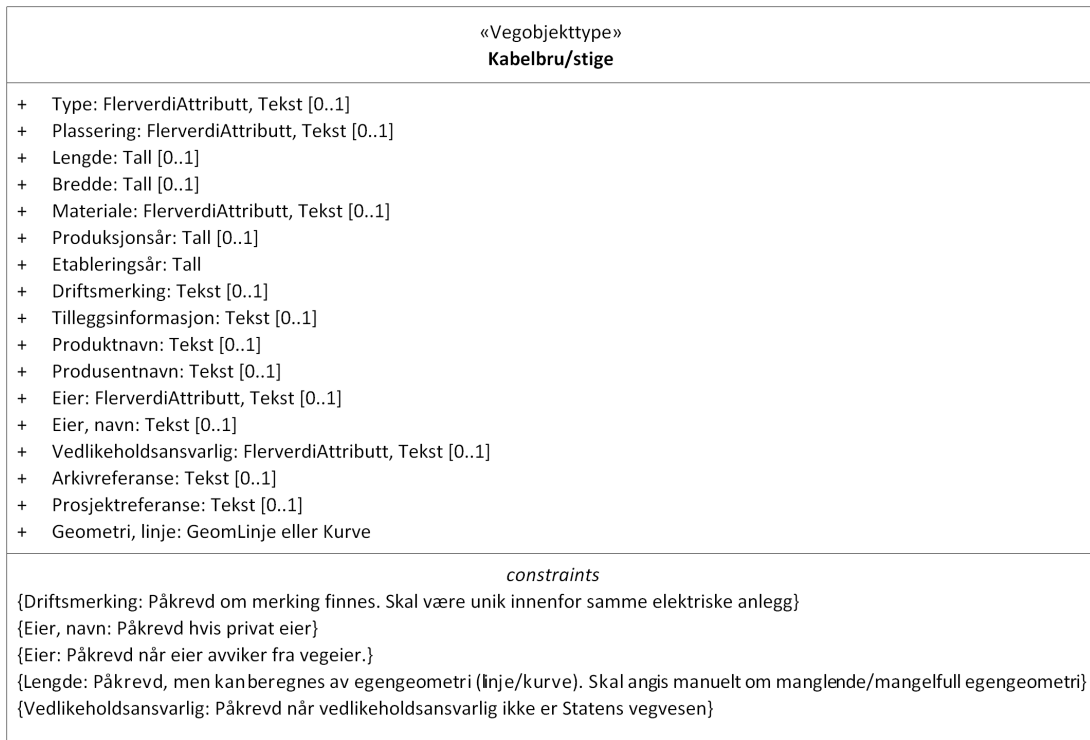
## 1. Kjente bruksområder og behov

Her listes kjente bruksområder for dataene, og hvilke behov disse bruksområdene har.

Bruksområde	Behov	Eksempel
MOTIV:NTP, statsbudsjett og årlig tildeling til regionene	Type, lengder med mer	
Elektro	Lengde, materiale, type	Kabeloppheng i tak og himlinger


## 2. Innhold og struktur

### 2.1 UML-skjema



Figur 1: UML-skjema med betingelser

## Tillatte verdier



Figur 2: UML-skjema tillatte verdier

## UML-skjema med assosiasjoner



Egenskapstypenavn	Datatype	Betingelse	Beskrivelse	ID
Tillatte verdier				
Type	FVT 50	P	Angir hvilken type vegobjektet er av	1191
Stige				13035
Bru				14029
Renne				14030
Bærewire			Wire for oppheng av kabel	20094
Plassering	FVT 24	O	Angir hvor/hvordan kabelbru/stige er plassert	9755
I datahimling				14035
I tak				14036
På vegg				14037
Under datagulv				14038
På gulv			På gulv innendørs, i tunnelrom e.l.	16001
På bakken			På veg, gate, fortau, terreng osv.	16002
Lengde	D 7 (m)	B	Angir lengde av vegobjektet Merknad: Påkrevd, men kan beregnes av egengeometri (linje/curve). Skal angis manuelt om manglende/mangelfull egengeometri	1339
Bredde	D 4 (m)	O	Angir bredde av vegobjektet	1697
Materiale	FVT 24	O	Angir type materiale i kum	9754
Stål, galvanisert				14031
Stål, syrefast				14032
Glassfiber				14033
Aluminium				14034
Plast				15867
Produksjonsår	H 4	O	Angir årstall objektet ble produsert	9751
Etableringsår	H 4	P	Angir hvilket år vegobjektet ble etablert på stedet	4063
Driftsmerking	T 50	B	Identitet/havn på forekomst, normalt synlig på stedet Merknad: Påkrevd om merking finnes. Skal være unik innenfor samme elektriske anlegg	9753
Produsent	T 50	O	Angir navn på produsent/fabrikant av vegobjektet.	3656
Produktnavn	T 100	O	Angir produktnavn for vegobjektet. Produktnavn kan inneholde modellnavn, typebetegnelse, typenummer og evt. serienummer.	9756
Tilleggsinformasjon	T 250	O	Supplerende informasjon om vegobjektet som ikke framkommer direkte av andre egenskapstyper	11589
Arkivreferanse	T 250	O	Gir referanse/link til ytterligere informasjon om vegobjektet. Fortrinnsvis til vegeiers eget arkivsystem. Kan være til mappe/sak med tilgang til ulik informasjon eller direkte til et dokument Merknad: Egenskapstype er til utprøving. Kan bli justering	11672
Prosjektreferanse	T 200	O	Referanse til prosjekt. Benyttes for å lettere kunne skille nye data fra eksisterende data i NVDB	11097
Eier	FVT 50	B	Angir hvem som er eier av vegobjektet. Merknad: Påkrevd når eier avviker fra vegeier.	8008
Stat, Statens vegvesen				10274
Stat, Nye Veier				18573
Fylkeskommune				10736
Kommune				10338
Privat				10402
Uavklart			Verdi benyttes inntil det er avklart hvem som er eier (ingen verdi tolkes som at vegeier er eier).	17585
Eier, navn	T 50	B	Navn på eier av vegobjektet. Merknad: Det skal angis organisasjonsnavn, firmanavn eller gårds- og bruksnummer, ikke personnavn. Merknad: Påkrevd hvis privat eier	9752
Vedlikeholdsansvarlig	FVT 50	B	Angir hvem som er ansvarlig for vedlikehold av vegobjektet Merknad: Skal angis om vedlikeholdsansvarlig avviker fra eier av vegobjektet	8076

Statens vegvesen				10470
Nye Veier				18768
Fylkeskommune				19942
OPS				18897
Kommune				10548
Privat				10626
Uavklart				17725

### Geometri egenskapstyper

Egenskapstypenavn	Datatype	Betingelse	Beskrivelse	ID
Geometri, linje	GLK	P	Gir linje/kurve som geometrisk representerer objektet.	4839

## 3. Kvalitetskrav

Kravmatrisen viser de forskjellige krav som stilles til kvalitet på de data som ligger i NVDB for den eller de objekttyper som er behandlet i dette dokumentet. Kravene går på:

**Aktualitet** = tidsfrist for oppdatering i NVDB i forhold til når fysisk objekt er driftsatt

**Fullstendighet** = krav til hvor komplett innlegging av objekt eller egenskap skal være

**Konsistens** = krav til sammenheng mellom objekter av samme eller forskjellig datatype

Kvalitetskravklasser:

1 = Europa- og riksveger

2 = Fylkesveger

3 = Kommunale veger

4 = Private veger og skogsbilveger

Kravene under er gitt i henhold til ny datamodell, og viser maksimalt tillatt avvik

Krav nr	Kvalitets-element	Kvalitetsmål	Rel.vegob type	Egenskap type	Beskrivelse	Kvalitetsklasse			
						1	2	3	4
918	Fullstendighet, manglende data	Andel manglende data		0	Alle Kabelbru/stige skal være registrert	0 %	0 %		
925	Aktualitet	Tidsperiode, forsinkelse		0	Objektet skal være registrert i NVDB innen angitt frist etter at påmonterte kabler settes i drift	90 dager	90 dager		
919	Fullstendighet, manglende data	Andel manglende data		Etableringsår	Installeringsår skal være angitt på alle objekter	0 %	0 %		
920	Fullstendighet, manglende data	Andel manglende data		Geometri, linje	Geometri, linje skal være angitt på alle objekter	0 %	0 %		
921	Absolutt stedfestings-nøyaktighet	Middelverdi av feil i stedfestings-nøyaktighet		Geometri, linje	Avvik i posisjon skal være innenfor gitt verdi	1 m	1 m		
922	Fullstendighet, manglende data	Andel manglende data		Eier	Eier skal være angitt når eier avviker fra vegeier.	0 %	0 %		
923	Fullstendighet, manglende data	Andel manglende data		Vedlikeholds-ansvarlig	Vedlikeholdsansvarlig skal være angitt dersom vedlikeholdsansvarlig ikke er Statens vegvesen	0 %	0 %		
924	Fullstendighet, manglende data	Andel manglende data		Eier, navn	Eier, navn skal være angitt hvis privat eier	0 %	0 %		



## 4. Innsamlingsregler med eksempler

<b>Nr 1</b>	<b>Regel:</b>	Et Kabelbru/stige-objekt skal registreres for hvert Kabelbru/stige ute langs vegen i henhold til kravmatrisa.
-------------	---------------	---

### Kabelbru

Kabelbru er en innretning som brukes for framføring av kabler på gulv, ute e.l. der kablene må beskyttes mot trafikk (gående, kjørende e.l.) som passerer på tvers av kablene.

Kabelbru/Stige  
Bredde : 0.5/0.4/0.8 m  
Lengde : 1.5/0.8/ 2.1 m  
Materiale : Plast/Plast/Plast  
Plassering : På gulv/På gulv/På veg  
Type : Bru/Bru/Bru



Figur 3: Bildet viser eksempler på kabelbruer

### Kabelstige

Kabelstige er en stigelignende innretning som brukes for framføring av kabler typisk i tak/himling, men også for vertikale eller skrå føringer. Kablene legges oppå stigen og kan ved behov festes til stigen.

Kabelbru/Stige  
Bredde : 0.5/0.4/0.8/0.3 m  
Lengde : 3/3/12/3 m  
Materiale : Stål, syrefast/Stål, galvanisert/Stål, syrefast/Stål, galvanisert/  
Plassering : I tak/I tak/I tak/I tak  
Type : Stige/Stige/Stige/Stige



Figur 4: Bildet viser eksempler på kabelstiger

### Kabelrenne

Kabelrenne er svært lik kabelstige i anvendelse men er mer formet som en renne og har gjerne plass til mindre kabel enn en kabelstige.

Kabelbru/Stige  
Bredde : 0.15/0.12/0.2/0.2 m  
Lengde : 2/2/2/2 m  
Materiale : Stål, syrefast/Stål, galvanisert/Stål, syrefast/Stål, galvanisert/  
Plassering : I tak/I tak/I tak/I tak  
Type : Renne/Renne/Renne/Renne



Figur 5: Bildet viser eksempler på kabelrenner

### Kabelstige i Tunneltak

Bildet viser et typisk eksempel på en kabelstige med kabler montert i taket på en tunnel.

Kabelbru/Stige  
Bredde : 0.5 m  
Lengde : 230 m  
Materiale : Stål, syrefast  
Plassering : I tak  
Type : Stige



*Figur 6: Kabelstige i tunneltak i Flekkerøytunnelen. Foto Kjell Wold*