

Produktspesifikasjon

Datagruppe:	10	Alle
Vegobjekttype:	10.294 Grøft, åpen (ID=80)	
Datakatalog versjon:	2.22 - 881	
Sist endret:	2019-08-29	
Definisjon:	Forsenkning i terrenget for å lede bort vann. Del av vegens avvanningssystem. Kan også benevnes "kanal". Merknad: Breddemåling skal refereres til topp grøft.	
Kommentar:		

Oppdateringslogg

Dato	Datakatalog versjon	Endringer
2013-10-08		Første versjon
2014-10-20		Ny innsamlingsregel
2015-03-19		Krav til nøyaktighet endret fra 10 cm til 20 cm
2015-04-21		Skrevet noe forklarende tekst i eksempler
2015-06-10		Laget eksempel på ny type : Filtergrøft
2016-06-23		Ny tillatt verdi "Uavklart" på egenskapene "Eier" og "Vedlikeholdsansvarlig"
2017-12-15		Egenskapstype "Vedlikeholdsansvarlig": Ny TV "Stat, Nye Veier". Verdi "Stat" endret til "Stat, Statens vegvesen"
2019-08-29	2.17 - 851	Mindre justering som følge av endring i Datakatalogen


1. Kjente bruksområder og behov

Her listes kjente bruksområder for dataene, og hvilke behov disse bruksområdene har.

Bruksområde	Behov	Eksempel
Driftskontrakter	Fullstendighet	

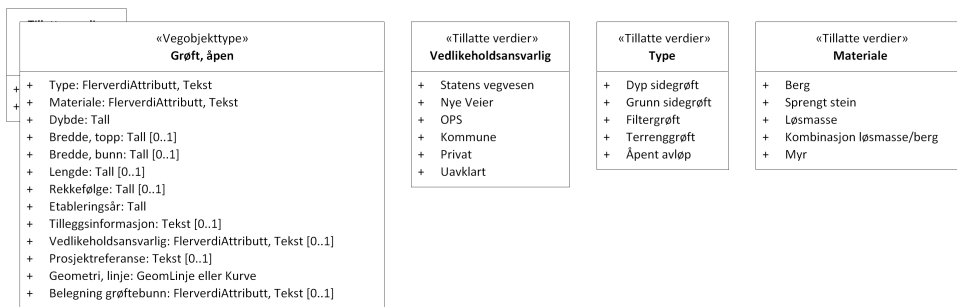
2. Innhold og struktur

2.1 UML-skjema



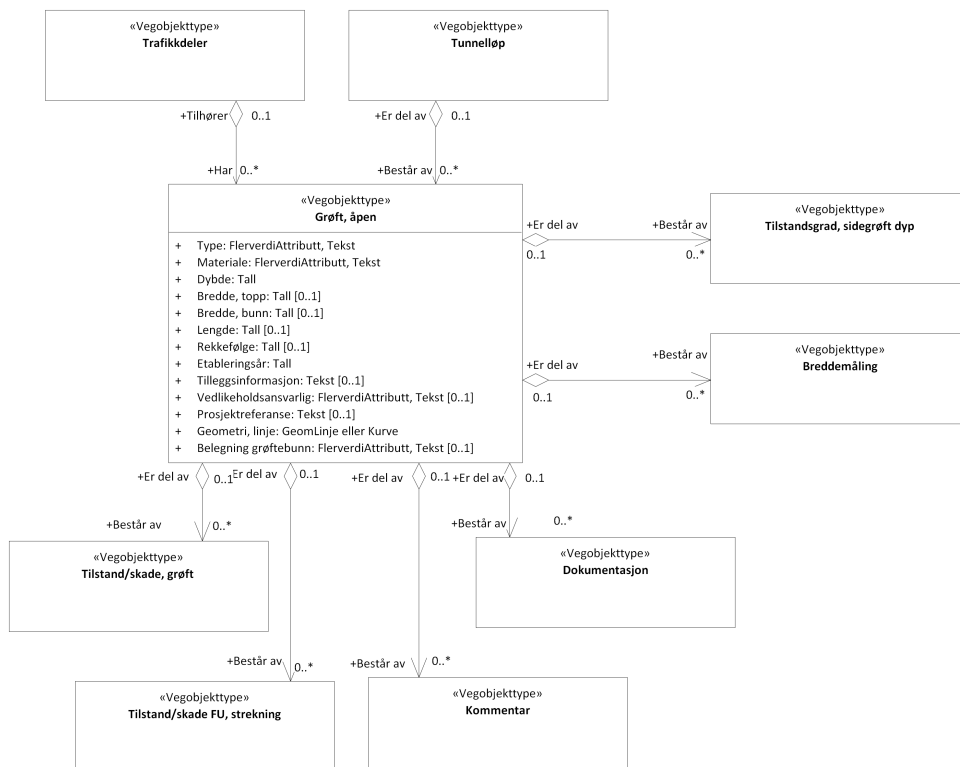
Figur 1: UML-skjema med betingelser

Tillatte verdier



Figur 2: Tillatte verdier

UML-skjema med assosiasjoner



Figur 3: UML-skjema med assosiasjoner

2.2 Beskrivelse av vegobjekttype og tilhørende egenskapstyper

Vegobjekttype

Navn vegobjekttype:	Grøft, åpen
Definisjon:	Forsenkning i terrenget for å lede bort vann. Del av vegens avvanningssystem. Kan også benevnes "kanal". Merknad: Breddemåling skal refereres til topp grøft.
Representasjon i vegnettet:	strekning
Sideposisjon:	Relevant
Kj◊refelt:	Ikke relevant

Egenskapstyper - geometri - tillatte verdier

Tabellen beskriver hver egenskapstype tilhørende vegobjekttypen.

Egenskapstypenavn:	Navn på egenskapstypen (attributtet)
Verdi:	Viser tillatte verdier for gitt egenskapstype
Datatype:	Viser datatype og feltlengde. T=Tekst, H=Heltall, D=desimaltall, DATO=dato, FVH/FVT=kodeliste som kan

Datatype:	inneholde lister med heltall eller tekster. Heltall bak datatypen viser antall tegn/siffer.
Betingelse:	Angir egenskapstypens viktighet A = Absolutt påkrevd. Krav om verdi for å kunne lagre forekomst P = Påkrevd - Krav om verdi, men mulig å lagre forekomst uten verdi B = Betinget - Krav om verdi når gitte forutsetninger inntreffer O = Opsjonell - Ikke krav om verdi S = Opsjonell spesialinformasjon - Benyttes for spesielle formål. Ikke krav om verdi U = Utgår - Egenskapstype vil bli tatt ut av NVDB. Det skal ikke registreres nye data til denne. Slike egenskaper får prefiks 'Utgår_'
Beskrivelse:	Viser definisjon av egenskapstype, samt eventuell merknad knyttet til registrering av data

Standard egenskapstyper

Egenskapstypenavn	Datatype	Betingelse	Beskrivelse	ID
Tillatte verdier				
Type	FVT 30	P	Angir hvilken type vegobjektet er av	1139
Dyp sidegrøft			Benyttes om dyp sidegrøft som har til hensikt å drenere overbygning. Det er som regel ikke lukka drenering i tillegg.	3889
Grunn sidegrøft			Benyttes om grunn sidegrøft som bare har til hensikt å drenere overflatevann og ikke overbygning. Det er som regel lukka drenering i tillegg.	3890
Filtergrøft			Sidegrøft der vann infiltreres og ledes bort. Se HB N200 kap 403.47. Større rensegrøfter defineres som "Lukka røgrøft" av type "Filter-/rensegrøft" eller "Basseng/magasin" med bruksområde "Rensebasseng, infiltrasjon".	17233
Terrenggrøft				2934
Åpent avløp				11627
Materiale	FVT 50	P	Angir hvilket materiale grøfta i hovedsak ligger i/er omsluttet av. Evt belegning skal ikke oppgis her.	1944
Berg				3046
Sprengt stein				3048
Løsmasse				3596
Kombinasjon løsmasse/berg				13798
Myr				3932
Dybde	D 4 (m)	P	Angir dybde målt fra vegkant til bunn grøft. Merknad: Måles fra topp asfaltkant til bunn grøft. Nøyaktighet: Desimeter	1658
Bredde, topp	D 4 (m)	O	Angir gjennomsnittlig bredde (topp) for hele vegobjektet	1934
Bredde, bunn	D 4 (m)	O	Angir gjennomsnittlig bredde (bunn) for hele vegobjektet	1929
Lengde	D 6 (m)	B	Angir total lengde av vegobjektet Merknad: Kan beregnes av egeometri (linje/curve). Skal angis manuelt om manglende/mangelfull egeometri og lengde avviker fra vegreferansens lengde. Grøfter uten egeometri får beregnet lengde etter vegreferansen.	1324
Rekkefølge	H 1	S	Kan angi i hvilken rekkefølge grøftene ligger. Bare behov for å angi dette om det er to eller flere grøfter som har samme sideposisjon i forhold til samme veg. Den av grøftene som ligger nærmest vegen gis nr 1, neste nummer 2..	10725
Etableringsår	H 4	P	Angir hvilket år vegobjektet ble etablert på stedet	10304
Tilleggsinformasjon	T 250	O	Supplerende informasjon om vegobjektet som ikke framkommer direkte av andre egenskapstyper, f.eks beskrivelse av hvordan grøft er bygget opp. Tettingsmateriale, filtermateriale mm	10674
Prosjektreferanse	T 200	B	Referanse til prosjekt. Det benyttes samme prosjektreferanse som på tilhørende Veganlegg (VT30). Benyttes for å lettere kunne skille nye data fra eksisterende data i NVDB. Merknad: Skal angis for nye vegobjekter som overføres fra et utbyggings- eller vedlikeholdsprosjekt.	11069
Eier	FVT 50	B	Angir hvem som er eier av vegobjektet. Merknad: Påkrevd når eier avviker fra veieier.	11962
Stat, Statens vegvesen				20473
Stat, Nye Veier				20474

Fylkeskommune				20475
Kommune				20476
Privat				20477
Uavklart			Verdi benyttes inntil det er avklart hvem som er eier (ingen verdi tolkes som at vegeier er eier).	20478
Vedlikeholdsansvarlig	FVT 50	B	Angir hvem som er ansvarlig for vedlikehold av vegobjektet Merknad: Skal angis om vedlikeholdsansvarlig avviker fra eier av vegobjektet	8061
Statens vegvesen				10455
Nye Veier				18792
Fylkeskommune				19930
OPS				18921
Kommune				10533
Privat				10611
Uavklart				17713
Belegning grøftebunn	FVT 50	O	Angir hvilken type belegning det er i bunn av grøfta.	3949
Asfalt				4957
Betong				4955

Geometri egenskapstyper

Egenskapstypenavn	Datatype	Betingelse	Beskrivelse	ID
Geometri, linje	GLK	P	Gir linje/kurve som geometrisk representerer objektet. Merknad: Samme geometri som til FKB - VeggrøftÅpen (7017)	4781

3. Kvalitetskrav

Kravmatrisen viser de forskjellige krav som stilles til kvalitet på de data som ligger i NVDB for den eller de objekttyper som er behandlet i dette dokumentet. Kravene går på:

Aktualitet = tidsfrist for oppdatering i NVDB i forhold til når fysisk objekt er driftsatt

Fullstendighet = krav til hvor komplett innlegging av objekt eller egenskap skal være

Konsistens = krav til sammenheng mellom objekter av samme eller forskjellig datatype

Kvalitetskravklasser:

1 = Europa- og riksveger

2 = Fylkesveger

3 = Kommunale veger

4 = Private veger og skogsbilveger

Kravene under er gitt i henhold til ny datamodell, og viser maksimalt tillatt avvik

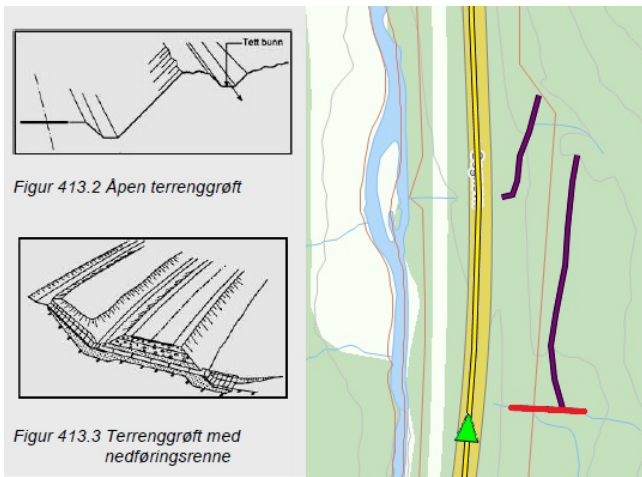
Krav nr	Kvalitets-element	Kvalitetsmål	Rel.vegob type	Egenskap type	Beskrivelse	Kvalitetsklasse			
						1	2	3	4
883	Fullstendighet, manglende data	Andel manglende data		0	Alle Grøft, åpen skal være registrert	0 %	0 %		
891	Aktualitet	Tidsperiode, forsinkelse		0	Data skal være inne i NVDB innen angitt frist	90 dager	90 dager		
884	Fullstendighet, manglende data	Andel manglende data		Type	Type skal være angitt på alle objekter	0 %	0 %		
886	Fullstendighet, manglende data	Andel manglende data		Dybde	Dybde skal være angitt på alle objekter	0 %	0 %		
887	Fullstendighet, manglende data	Andel manglende data		Materiale	Materiale skal være angitt på alle objekter	0 %	0 %		
	Fullstendighet	Andel							

888	Fullstendighet, manglende data	Andel manglende data		Geometri, linje	Geometri, linje skal være angitt på alle objekter	0 %	0 %		
889	Absolutt stedfestingsnøyaktighet	Middelverdi av feil i stedfestingsnøyaktighet		Geometri, linje	Avvik i posisjon skal være innenfor gitt verdi fra antatt senter grøft	20 cm	20 cm		
885	Fullstendighet, manglende data	Andel manglende data		Lengde	Lengde skal være angitt dersom lengde avviker fra stedfestinga	0 %	0 %		
890	Fullstendighet, manglende data	Andel manglende data		Vedlikeholdsansvarlig	Vedlikeholdsansvarlig skal være angitt dersom vedlikeholdsansvarlig ikke er Statens vegvesen	0 %	0 %		
1897	Fullstendighet, manglende data	Andel manglende data		Etableringsår	Etableringsår skal være angitt for nye forekomster, der det er kjent for eksisterende	0 %	0 %		

4. Innsamlingsregler med eksempler

Nr 1	Regel:	<p>Et Grøft, åpen-objekt registreres for hver Grøft, åpen langs vegen i henhold til kravmatrisa.</p> <p>Grøft, åpen registreres der grøfta er parallell med vegen. Grøfter som fører ned vann fra skjæringer/terreng registreres som et nytt objekt: Nedføringsrenne.</p> <p>En terrenggrøft er en åpen grøft som går parallelt med vegen, men et stykke fra den og som skal avskjære vann for å unngå problemer med is eller erosjon i skråningen ned mot vegen. Den registreres med Type Terrenggrøft.</p> <p>En grunn sidegrøft leder vekk overvann. Det registreres Type Grunn sidegrøft der dybden er mindre enn 40 cm. En del steder er det svært lite plass til grøft, men det registreres grunn sidegrøft der det er plass til at noe vann renner langs vegen før det ledes vekk. Det kan legges på en kommentar om at grøften er smal eller svært grunn.</p> <p>En dyp sidegrøft leder vekk overmann og drenerer overbygningen på vegen. Er grøften dypere enn 40 cm registreres den som Type Dyp sidegrøft</p> <p>Type Åpent avløp brukes der vann ledes fra grøft og ut i terreng utenom bekk eller nedføringsrenne.</p> <p>Type Filtergrøft skal brukes der vannet skal renses ved å sendes gjennom filtrerende masser og så fjernes ved å blir fraktet vekk gjennom drensør. En slik grøft vil gjerne ikke ha noe fall eller stikkrenne/kulvert/kum knyttet til seg. Den vil også bli registrert som Basseng/Magasin.</p> <p>På grunn av terrengvariasjoner og krav til fall i grøfta vil både bredde og dybde kunne variere langs grøfta. Det legges inn en gjennomsnittsverdi som meter med en desimal. Det samme gjelder Materiale der grøften går gjennom ulike typer løsmasser/fjell, så registreres det som det er mest av. Å legge inn lengde er bare aktuelt der Grøft, åpen legges inn med referansegeometri (senterlinje veg) og lengden på grøften ikke er den samme som referansegeometrien. For eksempel grøft i kurve.</p> <p>Det kan registreres parallelle grøfter (høyre, venstre, midt). Disse kan ha ulike dybder med utgangspunkt i Vegnormaler og mal for funksjonskontrakter.</p>
-------------	---------------	--

Terrenggrøft

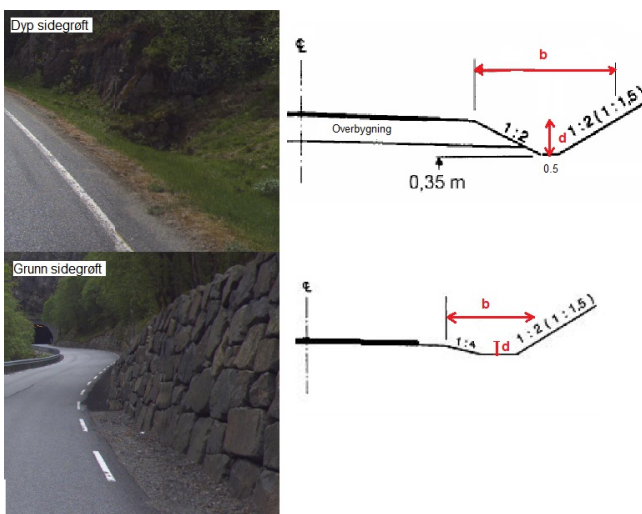


Skissen viser plassering av terrenggrøft i forhold til veggen

Den røde linja viser en nedføringsrenne.

Her er det flere grøfter på samme side av veg, så det legges på Rekkfølge : 2 for å vise dette

Dyp og grunn sidegrøft



Skissen viser utforming og mål på dyp og grunn sidegrøft

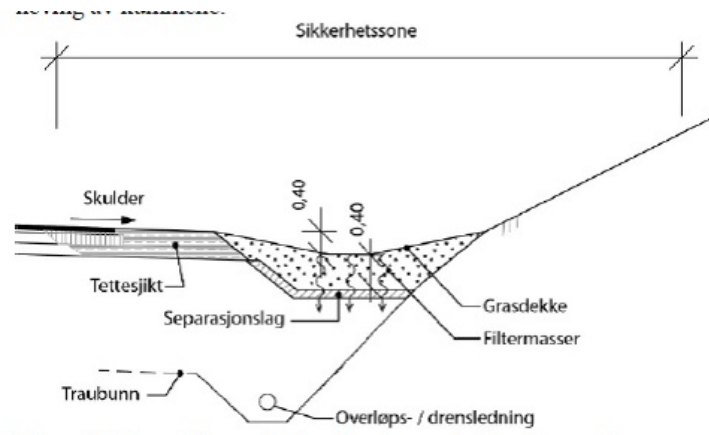
Åpent avløp



Når man leder ut vatnet fra et grøftesystem til en resipient uten at rør legges et det et åpent avløp. Det er ikke registrert mye av det i NVDB, Dette er en grøft som ledes ut i en annen grøft

Filtergrøft

En filtergrøft og en vanlig grunn/dyp sidegrøft vil ligne hverandre. Filtergrøften vil ha lite fall og mangle stikkrenner siden vannet skal filtreres ned til drensledningen
Bredde, bunn : 1
Bredde, topp : 2
Etableringsår : 2001
Dybde : 0,4
Lengde : 50
Materiale : Løsmasse
Tilleggsinformasjon : Filterlag av tilførte masser
Type : Filtergrøft



Figur 403.7. Eksempel på utforming av infiltrasjonsgrøft