

Produktspesifikasjon

Datagruppe:	1	Alle
Vegobjekttype:	1.3900 Skiltplate (ID=96)	
Datakatalog versjon:	2.03 - 727	
Sist endret:	2015-06-18	
Definisjon:	Plate med skiltmotiv.	
Kommentar:		

Oppdateringslogg

Dato	Datakatalog versjon	Endringer
2012-06-26	1.90-605	Første versjon
2013-03-06		Endring i innsamlingsregler og eksempler
2013-08-29		Lagt inn eksempel for standard skilter med variabel tekst. Økt bildestørrelse i noen eksempler. Lagt kodeliste for skiltnummer i eget kapittel til slutt
2014-10-02		Flyttet forklaring til feltet Tekst fra eksempel 2 til innsamlingsregel. Rettet og forbedret forklaring i eksempel 5. Bruker nå ID for egenskaper og tillatte verdier.
2014-10-20		Nye innsamlingsregler
2015-03-20		Krav til nøyaktighet endret fra 10 cm til 1 m
2015-06-18	2.03 - 727	Innsamlingsregler og eksempler

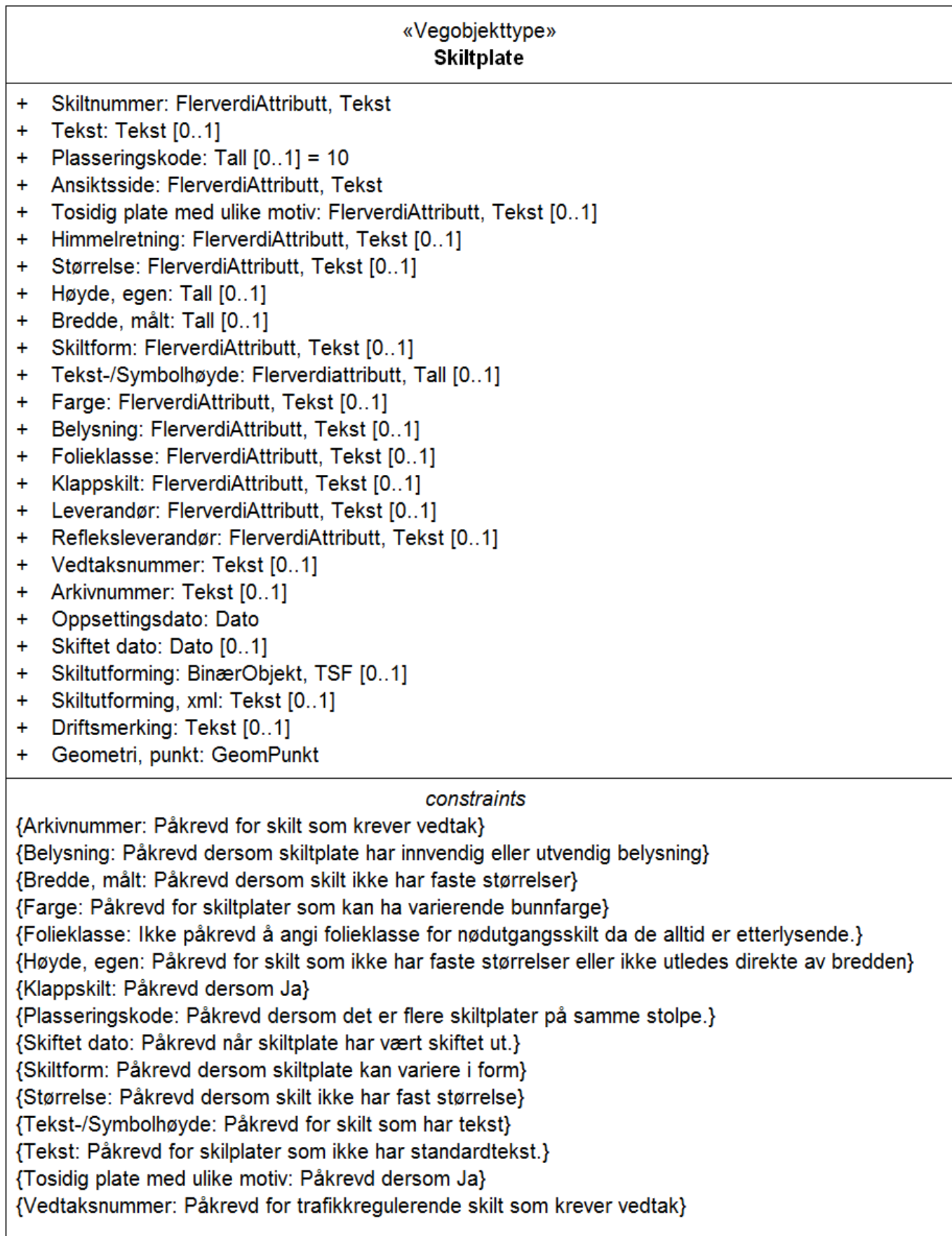
1. Kjente bruksområder og behov

Her listes kjente bruksområder for dataene, og hvilke behov disse bruksområdene har.

Bruksområde	Behov	Eksempel
MOTIV:NTP, statsbudsjett og årlig tildeling til regionene	Type, beliggenhet, eier, vedlikeholdsansvar	Mengder (antall objekter er grunnlag for tildeling av midler)
Driftskontrakter: Tilbudsgrunnlag og kontrakt	Type, beliggenhet, vedlikeholdsansvar, spesielle egenskaper vedrørende drift	Grunnlag for beregning av kostnader
ITS (Intelligente transportsystemer)	Restriksjonsskilt, for eksempel fartsgrenser, farlige kryss med mer Stedfesting, type Fremkommelighet	Restriksjonsskilt må samsvare med meldinger ITS-utstyret gir i bilen
Trafikksikkerhet	Spesielle typer skilt	TS-revisjoner med mer, analyser av behov for å bedre trafikksikkerhet
Generell offentlig saksbehandling	Stedfesting, type	Analyser og temakart
Kvalitetskontroll av andre objekttyper i NVDB	Stedfesting, type	Samsvar mellom restriksjonsskilt og tilhørende restriksjonsobjekt.

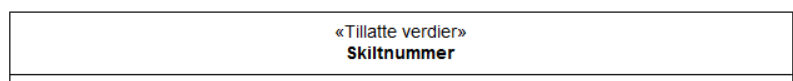
2. Innhold og struktur

2.1 UML-skjema



Figur 1: UML-skjema Skiltplate

Tillatte verdier



- + Skiltnummer: FlerverdiAttributt, Tekst
- + Tekst: Tekst [0..1]
- + Plasseringskode: Tall [0..1] = 10
- + Ansiktsside: FlerverdiAttributt, Tekst
- + Tosidig plate med ulike motiv: FlerverdiAttributt, Tekst [0..1]
- + Himmelretning: FlerverdiAttributt, Tekst [0..1]
- + Størrelse: FlerverdiAttributt, Tekst [0..1]
- + Høyde, egen: Tall [0..1]
- + Bredde, målt: Tall [0..1]
- + Skiltform: FlerverdiAttributt, Tekst [0..1]
- + Tekst-/Symbolhøyde: Flerverdiattributt, Tall [0..1]
- + Farge: FlerverdiAttributt, Tekst [0..1]
- + Belysning: FlerverdiAttributt, Tekst [0..1]
- + Folieklasse: FlerverdiAttributt, Tekst [0..1]
- + Klappskilt: FlerverdiAttributt, Tekst [0..1]
- + Leverandør: FlerverdiAttributt, Tekst [0..1]
- + Refleksleverandør: FlerverdiAttributt, Tekst [0..1]
- + Vedtaksnummer: Tekst [0..1]
- + Arkivnummer: Tekst [0..1]
- + Oppsettingsdato: Dato
- + Skiftet dato: Dato [0..1]
- + Skiltutforming: BinærObjekt, TSF [0..1]
- + Skiltutforming, xml: Tekst [0..1]
- + Driftsmerking: Tekst [0..1]
- + Geometri, punkt: GeomPunkt

«Tillatte verdier» Tekst-/Symbolhøyde	«Tillatte verdier» Skiltform	«Tillatte verdier» Tosidig plate med ulike motiv
+ 035 + 042 + 049 + 070 + 105 + 126 + 140 + 175 + 210 + 280 + 315 + 350 + 420	+ Plan + Bukket kant + Buet + Profil	+ Ja
	«Tillatte verdier» Himmelretning	«Tillatte verdier» Størrelse
	+ Nord + Sør + Øst + Vest	+ Understørrelse + Liten + Middels + Stor + Overstørrelse

«Tillatte verdier» Farge	«Tillatte verdier» Refleksleverandør
+ Gul + Blå + Hvit + Grønn + Brun + Svart + Oransje + Rød + Burgunder + Gulgrønn flouriserende	+ 3M + Fasson + Tesselux + Seibulite + Stimsonite + Avery
	«Tillatte verdier» Klappskilt
	+ Ja + Nei

«Tillatte verdier» Leverandør	«Tillatte verdier» Belysning
+ Norskilt + Botne fabrikker + Euroskilt sør + Euroskilt nord + Vik Verk + Trafikk og Veimerking + Egenprodusert	+ Ingen + Innvendig + Utvendig

«Tillatte verdier» Ansiktsside	«Tillatte verdier» Folieklasse
+ Med metreringsretning + Mot metreringsretning + Parallelt mot veg + Parallelt fra veg + Tosidig	+ Ingen + Klasse 1 + Klasse 2 + Klasse 3 + Fluorescerende

- + 100.1 - Farlig sving, til høyre
- + 100.2 - Farlig sving, til venstre
- + 102.1 - Farlige svinger, den første til høyre
- + 102.2 - Farlige svinger, den første til venstre
- + 104.1 - Bratt bakke, stigning
- + 104.2 - Bratt bakke, fall
- + 106.1 - Smalere veg, Innsnevring på begge sider
- + 106.2 - Smalere veg, Innsnevring på høyre side
- + 106.3 - Smalere veg, Innsnevring på venstre side
- + 108 - Ujevn veg
- + 109 - Fartshump
- + 110 - Vegarbeid
- + 112 - Steinsprut
- + 114.1 - Rasfare, høyre side
- + 114.2 - Rasfare, venstre side
- + 116 - Glatt kjørebane
- + 117 - Farlig vegskulder
- + 118 - Bevegelig bru
- + 120 - Kai, strand eller ferjeleie
- + 122 - Tunnel.
- + 124 - Farlig vegkryss
- + 126 - Rundkjøring
- + 132 - Trafikklyssignal
- + 134 - Planovergang med bom
- + 135 - Planovergang uten bom
- + 136.1h - Avstandsskilt
- + 136.1v - Avstandsskilt
- + 136.2h - Avstandsskilt
- + 136.2v - Avstandsskilt
- + 136.3h - Avstandsskilt
- + 136.3v - Avstandsskilt
- + 138.1 - Jernbanespor, enkeltsporet
- + 138.2 - Jernbanespor, flersporet
- + 139 - Sporvogn
- + 140 - Avstand til gangfelt
- + 142 - Barn
- + 144 - Syklende
- + 146.1 - Elg
- + 146.2 - Rein
- + 146.3 - Hjort
- + 146.4 - Ku
- + 146.5 - Sau
- + 148 - Møtende trafikk
- + 149 - Kø
- + 150 - Fly
- + 152 - Sidevind
- + 153 - Trafikkulykke
- + 154 - Skiløpere
- + 155 - Ridende
- + 156 - Annen fare
- + 202 - Vikeplikt
- + 204 - Stopp
- + 206 - Forkjørsveg
- + 208 - Slutt på forkjørsveg
- + 210 - Forkjørskryss
- + 212 - Vikeplikt overfor møtende kjøretøy
- + 214 - Møtende kjørende har vikeplikt
- + 302 - Innkjøring forbudt
- + 306.0 - Forbudt for alle kjøretøy
- + 306.1 - Forbudt for motorvogn
- + 306.3 - Forbudt for traktor og for motorredskap konstruert for fart mindre enn 40 km/t
- + 306.4 - Forbudt for motorsykkel og moped
- + 306.5 - Forbudt for lastebil og trekkbil
- + 306.6 - Forbudt for syklende
- + 306.7 - Forbudt for gående
- + 306.8 - Forbudt for gående og syklende
- + 306.9 - Forbudt for ridende
- + 308 - Forbudt for transport av farlig gods
- + 310 - Forbudt for motorvogn med flere enn to hjul og med tillatt totalvekt høyere enn angitt
- + 312 - Breddegrense
- + 314 - Høydegrense
- + 316 - Lengdegrense
- + 318.1 - Totalvektgrense, for kjøretøy
- + 318.2 - Totalvektgrense, for vogntog
- + 320 - Aksellastgrense
- + 322 - Boggilastgrense
- + U324 - Stopp for angitt formål
- + 324.1 - Stopp for angitt formål, Kontroll
- + 324.2 - Stopp for angitt formål, Avgift
- + 326 - Stopp for toll
- + 330.1 - Svingeforbud, til høyre
- + 330.2 - Svingeforbud, til venstre
- + 332 - Vendingsforbud
- + 334 - Forbikjøringsforbud
- + 335 - Forbikjøringsforbud for lastebil
- + 336 - Slutt på forbikjøringsforbud
- + 337 - Slutt på forbikjøringsforbud for lastebil
- + 362.60 - Fartsgrense 60 km/t
- + 370 - Stans forbudt
- + 372 - Parkering forbudt
- + 376.1 - Parkeringssone
- + 376.2 - Parkeringssone
- + 378.1 - Slutt på parkeringssone
- + 378.2 - Slutt på parkeringssone
- + 402.1 - Påbudt kjøretøretning, til høyre

- + 402.2 - Påbudt kjøreretning, til venstre
- + 402.3 - Påbudt kjøreretning, rett fram
- + 402.4 - Påbudt kjøreretning, sving til høyre
- + 402.5 - Påbudt kjøreretning, sving til venstre
- + 402.6 - Påbudt kjøreretning, rett frem og sving til høyre
- + 402.7 - Påbudt kjøreretning, rett frem og sving til venstre
- + 402.8 - Påbudt kjøreretning, sving til høyre og venstre
- + 404.1 - Påbudt kjørefelt, høyre
- + 404.2 - Påbudt kjørefelt, venstre
- + 406 - Påbudt rundkjøring
- + 502 - Motorveg
- + 503 - Motortrafikkveg
- + 504 - Slutt på motorveg
- + 505 - Slutt på motortrafikkveg
- + 508.1 - Kollektivfelt, for buss
- + 508.2 - Kollektivfelt for buss og drosje
- + 509 - Sambruksfelt
- + 510.1 - Slutt på kollektivfelt for buss
- + 510.2 - Slutt på kollektivfelt for buss og drosje
- + 511 - Slutt på sambruksfelt
- + 512 - Holdeplass for buss
- + 513 - Holdeplass for sporvogn
- + 514 - Holdeplass for drosje
- + 516 - Gangfelt
- + 518 - Gangveg
- + 520 - Sykkelveg
- + 521 - Sykkelfelt
- + 521.2 - Sykkelfelt, midtstilt
- + 522 - Gang- og sykkelveg
- + 524 - Møteplass
- + 526.1 - Envegskjøring, plassert vinkelrett
- + 526.2 - Envegskjøring, plassert parallelt
- + 527.1 - Blindveg, vegen er fysisk stengt
- + 527.2 - Blindveg, kryssende veg er fysisk stengt
- + 527.3 - Blindveg, stengt for bil, men åpen for gående og syklende
- + 527.4 - Blindveg, kryssende veg stengt for bil, men åpen for gående og syklende
- + 528 - Valgfritt kjørefelt
- + 530.01 - Sammenfletting til 1 felt, motgående trafikk adskilt
- + 530.11 - Sammenfletting til 1 felt, motgående trafikk på samme kjørebane
- + 531.101 - Felt for fartsøkning, gjg. veg, motg. trafikk atskilt, 1 gjg. felt i fartsretn.
- + 531.102 - Felt for fartsøkning, gjg. veg, motg. trafikk atskilt, 2 gjg. felt i fartsretn.
- + 531.103 - Felt for fartsøkning, gjg. veg, motg. trafikk atskilt, 3 gjg. felt i fartsretn.
- + 531.104 - Felt for fartsøkning, gjg. veg, motg. trafikk atskilt, 4 gjg. felt i fartsretn.
- + 531.105 - Felt for fartsøkning, gjg. veg, motg. trafikk atskilt, 5 gjg. felt i fartsretn.
- + 531.106 - Felt for fartsøkning, gjg. veg, motg. trafikk atskilt, 6 gjg. felt i fartsretn.
- + 531.111 - Felt for fartsøkning, gjennomg. veg, 1 felt mot, 1 gjennomgående felt i fartsretn.
- + 531.112 - Felt for fartsøkning, gjennomg. veg, 1 felt mot, 2 gjennomgående felt i fartsretn.
- + 531.113 - Felt for fartsøkning, gjg. veg, 1 felt mot, 3 gjg. felt i fartsretn.
- + 531.121 - Felt for fartsøkning, gjennomg. veg, 2 felt mot, 1 gjennomgående felt i fartsretn.
- + 531.122 - Felt for fartsøkning, gjennomg. veg, 2 felt mot, 2 gjennomgående felt i fartsretn.
- + 531.123 - Felt for fartsøkning, gjennomg. veg, 2 felt mot, 3 gjennomgående felt i fartsretn.
- + 531.201 - Felt for fartsøkning, tilkjøringsveg, motg. trafikk atskilt, 1 gjg. felt i fartsretn.
- + 531.202 - Felt for fartsøkning, tilkjøringsveg, motg. trafikk atskilt, 2 gjg. felt i fartsretn.
- + 531.203 - Felt for fartsøkning, tilkjøringsveg, motg. trafikk atskilt, 3 gjg. felt i fartsretn.
- + 531.204 - Felt for fartsøkning, tilkjøringsveg, motg. trafikk atskilt, 4 gjg. felt i fartsretn.
- + 531.205 - Felt for fartsøkning, tilkj.veg, motg. trafikk atskilt, 5 gjg. felt i fartsretn.
- + 531.206 - Felt for fartsøkning, tilkj.veg, motg. trafikk atskilt, 6 gjg. felt i fartsretn.
- + 531.211 - Felt for fartsøkning, tilkjøringsveg, 1 felt mot, 1 gjennomgående felt i fartsretn.
- + 531.212 - Felt for fartsøkning, tilkjøringsveg, 1 felt mot, 2 gjennomgående felt i fartsretn.
- + 531.213 - Felt for fartsøkning, tilkjøringsveg, 1 felt mot, 3 gjennomgående felt i fartsretn.
- + 531.221 - Felt for fartsøkning, tilkjøringsveg, 2 felt mot, 1 gjennomgående felt i fartsretn.
- + 531.222 - Felt for fartsøkning, tilkjøringsveg, 2 felt mot, 2 gjennomgående felt i fartsretn.
- + 531.223 - Felt for fartsøkning, tilkjøringsveg, 2 felt mot, 3 gjennomgående felt i fartsretn.
- + 532.H01 - Kjf. slutter, høyre side, motg. trafikk atskilt, reduksjon til 1 gjg. felt i fartsretn.
- + 532.H02 - Kjf. slutter, høyre side, motg. trafikk atskilt, reduksjon til 2 gjg. felt i fartsretn.
- + 532.H03 - Kjf. slutter, høyre side, motg. trafikk atskilt, reduksjon til 3 gjg. felt i fartsretn.
- + 532.H04 - Kjf. slutter, høyre side, motg. trafikk atskilt, reduksjon til 4 gjg. felt i fartsretn.
- + 532.H05 - Felt slutter, h. side, motg. trafikk atskilt, reduksjon til 5 gjg. felt i fartsretn.
- + 532.H06 - Felt slutter, h. side, motg. trafikk atskilt, reduksjon til 6 gjg. felt i fartsretn.
- + 532.H11 - Kjf. slutter, høyre side, 1 felt mot, reduksjon til 1 gjg. felt i fartsretn.
- + 532.H12 - Felt slutter, h. side, 1 felt mot, reduksjon til 2 gjg. felt i fartsretn.
- + 532.H13 - Felt slutter, h. side, 1 felt mot, reduksjon til 3 gjg. felt i fartsretn.
- + 532.H21 - Kjf. slutter, høyre side, 2 felt mot, reduksjon til 1 gjg. felt i fartsretn.
- + 532.H22 - Felt slutter, h. side, 2 felt mot, reduksjon til 2 gjg. felt i fartsretn.
- + 532.H23 - Felt slutter, h. side, 2 felt mot, reduksjon til 3 gjg. felt i fartsretn.
- + 532.V01 - Kjf. slutter, venstre side, motg. trafikk atskilt, reduksjon til 1 gjg. felt i fartsretn.
- + 532.V02 - Kjf. slutter, venstre side, motg. trafikk atskilt, reduksjon til 2 gjg. felt i fartsretn.
- + 532.V03 - Kjf. slutter, venstre side, motg. trafikk atskilt, reduksjon til 3 gjg. felt i fartsretn.
- + 532.V04 - Kjf. slutter, venstre side, motg. trafikk atskilt, reduksjon til 4 gjg. felt i fartsretn.
- + 532.V05 - Felt slutter, v. side, motg. trafikk atskilt, reduksjon til 5 gjg. felt i fartsretn.
- + 532.V06 - Felt slutter, v. side, motg. trafikk atskilt, reduksjon til 6 gjg. felt i fartsretn.
- + 532.V11 - Kjf. slutter, venstre side, 1 felt mot, reduksjon til 1 gjg. felt i fartsretn.
- + 532.V12 - Felt slutter, v. side, 1 felt mot, reduksjon til 2 gjg. felt i fartsretn.
- + 532.V13 - Felt slutter, v. side, 1 felt mot, reduksjon til 3 gjg. felt i fartsretn.
- + 532.V21 - Kjf. slutter, venstre side, 2 felt mot, reduksjon til 1 gjg. felt i fartsretn.
- + 532.V22 - Felt slutter, v. side, 2 felt mot, reduksjon til 2 gjg. felt i fartsretn.
- + 532.V23 - Felt slutter, v. side, 2 felt mot, reduksjon til 3 gjg. felt i fartsretn.
- + 534.H01 - Kjf. beg., høyre side, motg. trafikk atskilt, 1 gjg. felt i fartsretn.
- + 534.H02 - Kjf. beg., høyre side, motg. trafikk atskilt, 2 gjg. felt i fartsretn.
- + 534.H03 - Kjf. beg., høyre side, motg. trafikk atskilt, 3 gjg. felt i fartsretn.
- + 534.H04 - Kjf. beg., høyre side, motg. trafikk atskilt, 4 gjg. felt i fartsretn.
- + 534.H05 - Felt begynner, h. side, motg. trafikk atskilt, 5 gjg. felt i fartsretn.
- + 534.H06 - Felt begynner, h. side, motg. trafikk atskilt, 6 gjg. felt i fartsretn.
- + 534.H11 - Kjørefelt begynner, høyre side, 1 felt mot, 1 gjennomgående felt i fartsretn.
- + 534.H12 - Kjørefelt begynner, høyre side, 1 felt mot, 2 gjennomgående felt i fartsretn.

- + 534.H13 - Kjørefelt begynner, høyre side, 1 felt mot, 3 gjennomgående felt i fartsretning
- + 534.H21 - Kjørefelt begynner, høyre side, 2 felt mot, 1 gjennomgående felt i fartsretning
- + 534.H22 - Kjørefelt begynner, høyre side, 2 felt mot, 2 gjennomgående felt i fartsretning
- + 534.H23 - Kjørefelt begynner, høyre side, 2 felt mot, 3 gjennomgående felt i fartsretning
- + 534.V01 - Kj. beg., venstre side, motg. trafikk atskilt, 1 gjg. felt i fartsretn.
- + 534.V02 - Kj. beg., venstre side, motg. trafikk atskilt, 2 gjg. felt i fartsretn.
- + 534.V03 - Kj. beg., venstre side, motg. trafikk atskilt, 3 gjg. felt i fartsretn.
- + 534.V04 - Kj. beg., venstre side, motg. trafikk atskilt, 4 gjg. felt i fartsretn.
- + 534.V05 - Felt begynner, v. side, motg. trafikk atskilt, 5 gjg. felt i fartsretning
- + 534.V06 - Felt begynner, v. side, motg. trafikk atskilt, 6 gjg. felt i fartsretning
- + 534.V11 - Kjørefelt begynner, venstre side, 1 felt mot, 1 gjennomgående felt i fartsretning
- + 534.V12 - Kjørefelt begynner, venstre side, 1 felt mot, 2 gjennomgående felt i fartsretning
- + 534.V13 - Kjørefelt begynner, venstre side, 1 felt mot, 3 gjennomgående felt i fartsretning
- + 534.V21 - Kjørefelt begynner, venstre side, 2 felt mot, 1 gjennomgående felt i fartsretning
- + 534.V22 - Kjørefelt begynner, venstre side, 2 felt mot, 2 gjennomgående felt i fartsretning
- + 534.V23 - Kjørefelt begynner, venstre side, 2 felt mot, 3 gjennomgående felt i fartsretning
- + 536.101 - Påkj. forts. i eget kjf., gjg. veg. motg. trafikk atskilt, 1 gjg. felt i fartsretn.
- + 536.102 - Påkj. forts. i eget kjf., gjg. veg. motg. trafikk atskilt, 2 gjg. felt i fartsretn.
- + 536.103 - Påkj. forts. i eget kjf., gjg. veg. motg. trafikk atskilt, 3 gjg. felt i fartsretn.
- + 536.104 - Påkj. forts. i eget kjf., gjg. veg. motg. trafikk atskilt, 4 gjg. felt i fartsretn.
- + 536.105 - Påkjøring forts. i eget felt, gjg. veg. motg. trafikk atskilt, 5 gjg. felt i fartsretning
- + 536.106 - Påkjøring forts. i eget felt, gjg. veg. motg. trafikk atskilt, 6 gjg. felt i fartsretning
- + 536.111 - Påkj. forts. i eget kjf., gjg. veg. 1 felt mot 1, gjg. felt i fartsretn.
- + 536.112 - Påkjøring forts. i eget felt, gjg. veg. 1 felt mot, 2 gjg. felt i fartsretning
- + 536.113 - Påkjøring forts. i eget felt, gjg. veg. 1 felt mot, 3 gjg. felt i fartsretning
- + 536.121 - Påkj. forts. i eget kjf., gjg. veg. 2 felt mot 1, gjg. felt i fartsretn.
- + 536.122 - Påkjøring forts. i eget felt, gjg. veg. 2 felt mot, 2 gjg. felt i fartsretning
- + 536.123 - Påkjøring forts. i eget felt, gjg. veg. 2 felt mot, 3 gjg. felt i fartsretning
- + 536.201 - Påkj. forts. i eget kjf., tilkjøringsveg. motg. trafikk atskilt, 1 gjg. felt i fartsretn.
- + 536.202 - Påkj. forts. i eget kjf., tilkjøringsveg. motg. trafikk atskilt, 2 gjg. felt i fartsretn.
- + 536.203 - Påkj. forts. i eget kjf., tilkjøringsveg. motg. trafikk atskilt, 3 gjg. felt i fartsretn.
- + 536.204 - Påkj. forts. i eget kjf., tilkjøringsveg. motg. trafikk atskilt, 4 gjg. felt i fartsretn.
- + 536.205 - Påkjøring forts. i eget felt, tilkj.veg. motg. trafikk adsk., 5 gjg. felt i fartsretning
- + 536.206 - Påkjøring forts. i eget felt, tilkj.veg. motg. trafikk adsk., 6 gjg. felt i fartsretning
- + 536.211 - Påkj. forts. i eget kjf., tilkjøringsveg. 1 felt mot 1, gjg. felt i fartsretn.
- + 536.212 - Påkjøring forts. i eget felt, tilkj.veg. 1 felt mot, 2 gjg. felt i fartsretning
- + 536.213 - Påkjøring forts. i eget felt, tilkj.veg. 1 felt mot, 3 gjg. felt i fartsretning
- + 536.221 - Påkj. forts. i eget kjf., tilkjøringsveg. 2 felt mot 1, gjg. felt i fartsretn.
- + 536.222 - Påkjøring forts. i eget felt, tilkj.veg. 2 felt mot, 2 gjg. felt i fartsretning
- + 536.223 - Påkjøring forts. i eget felt, tilkj.veg. 2 felt mot, 3 gjg. felt i fartsretning
- + 538.02 - Kjørefeltinndeling, motgående trafikk adskilt, 2 gjennomgående felt i fartsretning
- + 538.03 - Kjørefeltinndeling, motgående trafikk adskilt, 3 gjennomgående felt i fartsretning
- + 538.04 - Kjørefeltinndeling, motgående trafikk adskilt, 4 gjennomgående felt i fartsretning
- + 538.05 - Kjørefeltinndeling, motgående trafikk adskilt, 5 gjennomgående felt i fartsretning
- + 538.06 - Kjørefeltinndeling, motgående trafikk adskilt, 6 gjennomgående felt i fartsretning
- + 538.12 - Kjørefeltinndeling, 1 felt mot, 2 gjennomgående felt i fartsretning
- + 538.13 - Kjørefeltinndeling, 1 felt mot, 3 gjennomgående felt i fartsretning
- + 538.21 - Kjørefeltinndeling, 2 felt mot, 1 gjennomgående felt i fartsretning
- + 538.22 - Kjørefeltinndeling, 2 felt mot, 2 gjennomgående felt i fartsretning
- + 538.23 - Kjørefeltinndeling, 2 felt mot, 3 gjennomgående felt i fartsretning
- + 538.M - Kjørefeltinndeling. Varsling av midtrekkverk
- + 539.01 - Kjørefeltendring med motgående
- + 539.02 - Kjørefeltendring med to felt
- + 540 - Gatetun
- + 542 - Slutt på gatetun
- + U544 - Tettbygd strøk
- + U546 - Slutt på tettbygd strøk
- + 548 - Gågate
- + 550 - Slutt på gågate
- + 552 - Parkering
- + 555 - Havarilomme
- + 556 - Automatisk trafikk kontroll
- + 558 - Videokontroll/overvåking
- + 560 - Opplysningstavle
- + 560.1 - Generelle fartsgrenser
- + U560.1 - Opplysningstavle, Variabelt skilt
- + 560.2 - Forbudt for gående og syklende på motorveg og motortrafikkveg
- + 560.21 - Forvarsel bomstasjon
- + U560.2 - Opplysningstavle, Tunnel
- + 560.23 - Taksttavle
- + 560.25 - Informasjon bomstasjon
- + 560.27 - Forvarsel for servicestasjon
- + 560.29 - Forvarsel infotavle
- + U560.3 - Opplysningstavle, Bomstasjon
- + 560.3 - Forvarsling om fartsmåling
- + 565 - Feil kjøreretning
- + 570.1V - Nødutgangskilt for tunnel
- + 570.1H - Nødutgangskilt for tunnel
- + 570.2V - Nødutgangskilt for tunnel med avstand
- + 570.2H - Nødutgangskilt for tunnel med avstand
- + 600 - Serviceskilt
- + 601 - Radiokanal
- + 602 - Førstehjelp
- + U604 - Telefon
- + 605 - Nødtelefon
- + 606 - Brannslukningsapparat
- + 608 - Kjøretoyverksted
- + 610 - Bensinstasjon
- + 611 - Toalettømeanlegg
- + 612 - Toalett
- + 613.1 - Rasteplass
- + 613.2 - Rasteplass/WC
- + 614 - Enklere servering
- + 616 - Spisested
- + 618 - Campingplass

- + 621 - Bobilplass
- + 622 - Campinghytter
- + 624 - Vandrerhjem
- + 625 - Rom og frokost
- + 626 - Overnattingssted
- + 635 - Informasjon
- + U636 - Informasjonstavle
- + 637 - Turistkontor
- + 640.10 - Severdighet
- + 640.12 - Museum/galleri
- + 640.20 - Utsiktspunkt
- + 640.30 - Naturfredet område
- + 650.10 - Badeplass
- + 650.11 - Fiskeplass
- + 650.20 - Tursti
- + 650.21 - Skiløype
- + 650.40 - Gardsmat/Bygdeturisme
- + U701 - Tabellorienteringstavle
- + 701.1 - Tabellorienteringstavle for vanlig kryss
- + 701.2 - Tabellorienteringstavle for planskilt kryss på to- og trefeltsveg
- + U703 - Diagramorienteringstavle
- + 703.1 - Diagramorienteringstavle for rundkjøring
- + 703.2 - Diagramorienteringstavle for kryss med spesiell utforming
- + 705.1 - Avkjøringstavle. 1000-m tavle
- + 705.2 - Avkjøringstavle. 500-m tavle
- + U707 - Kjørefeltorienteringstavle
- + 707.1 - Kjørefeltorienteringstavle uten visningsmål
- + 707.2 - Kjørefeltorienteringstavle med visningsmål
- + 707.3 - Kjørefeltorienteringstavle for feltsubtraksjon
- + 707.4 - Kjørefeltorienteringstavle for ferjeleie
- + U706 - Sideplassert kjørefeltskilt
- + 709.1 - Portalorienteringstavle for ett kjørefelt
- + 709.2 - Portalorienteringstavle for flere kjørefelt
- + 709.3 - Portalorienteringstavle for flere kjøeretninger
- + 709.4 - Portalorienteringstavle for feltsubtraksjon
- + 709.5 - Portalorienteringstavle for ferjeleier og bomstasjoner
- + 711.R - Tabellvegviser, Rett fram
- + 711.H90 - Tabellvegviser, Høyre, 90 grader
- + 711.V90 - Tabellvegviser, Venstre, 90 grader
- + 713.V - Vanlig vegviser, Venstre
- + 713.H - Vanlig vegviser, Høyre
- + 715.1 - Avkjøringsvegviser for veg uten kryssnummer
- + 715.2 - Avkjøringsvegviser for veg med kryssnummer
- + 717 - Kjørefeltvegviser
- + 719.1 - Portalvegviser for ett kjørefelt
- + 719.2 - Portalvegviser for flere kjørefelt
- + 719.4 - Portalvegviser for avkjøring
- + 719.5 - Portalvegviser for ferjeleier og bomstasjoner
- + U720.5 - Orienteringstavle
- + U721.1 - Vegvisertavle for avkjøring
- + U721.2 - Vegvisertavle for vanlige vegkryss
- + U722.2 - Vegviser for vegkryss
- + U722.3 - Vegviser for lokalvegvisning
- + U722.4 - Vegviser for gang og/eller sykkeltrafikk
- + 723.11 - Vegnummer for europaveg
- + 723.12 - Vegnummer for europaveg (leder til)
- + 723.13 - Vegnummer for stamveg som ikke er europaveg
- + 723.14 - Vegnummer for stamveg som ikke er europaveg (leder til)
- + 723.15 - Vegnummer for annen riksveg
- + 723.16 - Vegnummer for annen riksveg (leder til)
- + 723.21 - Ringveg/ringrute
- + 723.22 - Ringveg/ringrute (leder til)
- + 723.31 - Nasjonal turistveg
- + 723.41 - Omkjøringsrute for store kjøretøy
- + 723.51 - Rute for transport av farlig gods
- + 723.61 - Andre omkjøringsruter (strek)
- + 723.62 - Andre omkjøringsruter (fylt kvadrat)
- + 723.63 - Andre omkjøringsruter (trekant)
- + 723.64 - Andre omkjøringsruter (hult kvadrat)
- + 723.65 - Andre omkjøringsruter (sirkel)
- + 723.66 - Andre omkjøringsruter (pil)
- + 723.71 - Kryssnummer for motorveg
- + 723.72 - Kryssnummer for annen flerfeltsveg med planskilt kryss
- + 723.73 - Kryssnummer for tofeltsveg med planskilt kryss
- + U724.1h - Overhengende kjørefeltskilt, høyre
- + U724.1hr - Overhengende kjørefeltskilt, høyre og rett fram
- + U724.1r - Overhengende kjørefeltskilt, rett fram
- + U724.1v - Overhengende kjørefeltskilt, venstre
- + U724.2 - Overhengende kjørefeltskilt
- + U724.3 - Overhengende kjørefeltskilt
- + U724.4 - Overhengende kjørefeltskilt
- + U724.5 - Overhengende kjørefeltskilt
- + 725.1 - Avstandsskilt for vegrute uten kryssnummer
- + 725.2 - Avstandsskilt for vegrute med kryssnummer
- + 727.1 - Vanlig stedsnavnskilt
- + 727.2 - Stedsnavnskilt med symbol
- + 727.3F - Administrativ grense. Fylkesgrenseskilt
- + 727.3K - Administrativ grense. Kommunegrenseskilt
- + 727.3R - Administrativ grense. Riksgrenseskilt
- + 727.4 - Tunnelnavnskilt
- + 729 - Gate-/vegnavnskilt
- + U730.03 - Kirke
- + U730.04 - Industriområde
- + 731 - Samleskilt for vegvisning
- + 741 - Omkjøringa for bestemte kjøretøvarunner

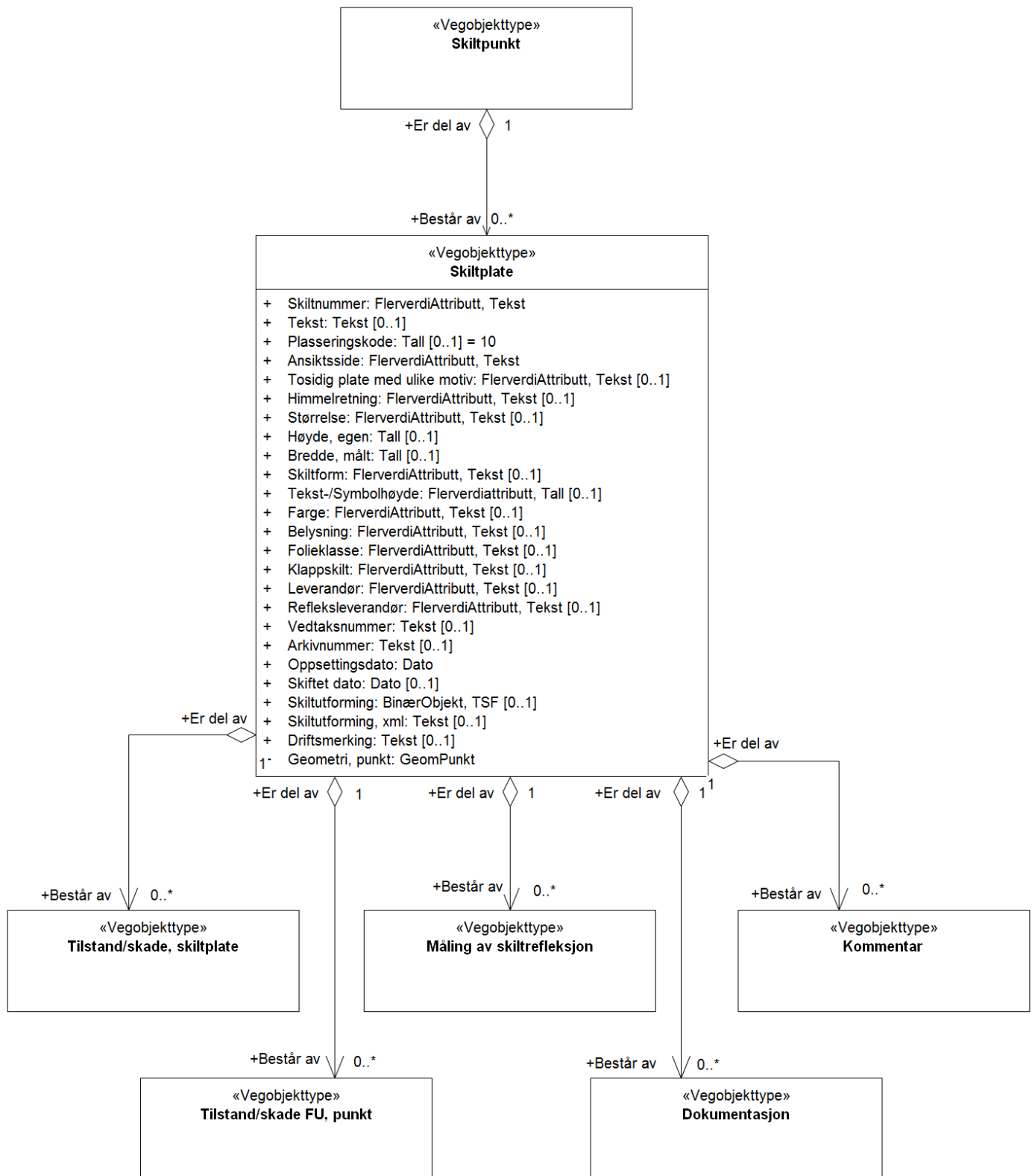
- + 743.1 - Midlertidig omkjøring. Uten tekst
- + 743.2 - Midlertidig omkjøring. Med tekst
- + U744 - Omkjøringspil
- + 745 - Slutt på midlertidig omkjøring
- + 749 - Vegviser for gangtrafikk
- + 751 - Vegviser for sykkelrute
- + 753 - Tabelvegviser for sykkelrute
- + 755 - Sykkelruteskilt
- + 757 - Avstandsskilt for sykkelrute
- + 761 - Motorveg
- + U762 - Gate/Vegnettskart
- + 763 - Motortrafikkveg
- + 765 - Bomveg/brukerbetaling på veg
- + U764 - Kryssorienteringsskilt
- + U766 - Gate-/vegnavnskilt
- + 767 - Parkering
- + U768 - Kvartalsskilt
- + 769 - Parkeringshus
- + U770 - Husnummerskilt
- + 771 - Lufthavn/flyplass
- + 772 - Helikopterplass
- + 773 - Busstasjon/bussterminal
- + 774 - Jernbanestasjon/togterminal
- + 775 - Bilferje
- + 780 - Kjetting
- + 790.10 - Kirke
- + 790.15 - Næringsområde
- + 790.20 - Svømmehall
- + 790.30 - Alpinanlegg
- + 790.31 - Hoppbakke
- + 790.32 - Skistadion
- + 790.40 - Golfbane
- + 792.11 - Betaling med elektronisk brikke
- + 792.12 - Betaling til betjent
- + 792.13 - Betaling med mynter til automat
- + 792.14 - Betaling med kort til automat
- + 792.15 - Betaling med sedler til automat
- + 792.16 - Ta billett i et lukket betalingssystem
- + 792.17 - Lever billett i et lukket betalingssystem
- + 792.30 - Helautomatisk bomstasjon som passerer uten å stanse
- + 792.31 - Betaling med AutoPASS
- + 802 - Avstand
- + 804 - Utstrekning
- + 806 - Tid
- + 807.1 - Symbol, personbil
- + 807.2 - Symbol, varebil, lastebil og trekkbil
- + 807.3 - Symbol, buss
- + 807.4 - Symbol, vogntog
- + 807.5 - Symbol, kjøretøy særskilt innredet til campingbruk, samt evt. trekkvogn
- + 807.6 - Symbol, sykkel
- + 807.7 - Symbol, motorsykkel og moped
- + 807.8 - Symbol, forflytningshemmede med parkeringstillatelse
- + 807.9 - Symbol, kjøretøy særskilt innredet til campingbruk (bobil)
- + U808 - Underskilt med variabel tekst
- + U808.9 - Tekst, blinde
- + U808.10 - Tekst, ved våt vegbane (oransje). Kun til arb. varsling. Finnes flere varianter
- + U808.11 - Tekst, vegarbeidsområde (oransje). Kun til arb. varsling. Finnes flere varianter
- + U808.20 - Asfaltkant
- + U808.21 - Trafikk-kontroll
- + U808.23 - Tekst, langsgående asfaltkant (oransje). Kun til arb. varsling. Finnes flere varianter
- + U808.26 - Fare for kø
- + U808.50b - Tekst, forbudt for gående og syklende
- + U808.50n - Tekst, forbode for gående og syklande
- + 808.101 - Smal bru
- + 808.103 - Smal undergang
- + 808.105 - Fartsdempere/Fartsdempapar
- + 808.111 - Is-svuller/ is-svullar
- + 808.113 - Teleskade
- + 808.115 - Ferist
- + 808.121 - Opphøyd gangfelt/Heva gangfelt
- + 808.123 - Opphøyde gangfelt/Heva gangfelt
- + 808.131 - Fare for ising
- + 808.133 - Ved våt veg
- + 808.137 - Ved sterk nedbør
- + 808.143 - Oljesøl
- + 808.145 - Jord på vegen
- + 808.147 - Grus på vegen
- + 808.151 - Slutt på saltet veg/Slutt på salta veg
- + 808.153 - Høg asfaltkant
- + 808.159 - I drift ved gult blink
- + 808.161 - Skole/Skule
- + 808.165 - Stor elgfare
- + 808.166 - Viltkryssing
- + 808.167 - Kryssing ved gult/blink/Kryssing ved gul blink
- + 808.171 - Bakketopp
- + 808.172 - Flom/Flaum
- + 808.173 - Gårdstun/Gardstun
- + 808.174 - Grusveg
- + 808.175 - Dype spor/Djupe spor
- + 808.176 - Utkjørsel
- + 808.177 - Utrykning/Utrykking
- + 808.178 - Ulykkesstrekning
- + 808.179 - Vegbom
- + 808.180 - Møtende biler midt i vegen
- + 808.301 - Gjelder gjennomkjøring/Gjeld gjennomkjøring

- 808.301 - Gjelder gjennomkjøring/ Gjeld gjennomkjøring
- + 808.303 - Gjelder gjennomkjøring til (vegnavn)/Gjeld gjennomkjøring til
- + 808.305 - Gjelder ikke kjøring til (virksomhet eller adresse)/Gjeld ikke kjøring til
- + 808.307 - Gjelder ikke varetransport
- + 808.311 - Gjelder ikke moped/ Gjeld ikke moped
- + 808.313 - Gjelder ikke buss/ gjeld ikke buss
- + 808.315 - Gjelder ikke taxi/ Gjeld ikke taxi
- + 808.317 - Gjelder ikke buss og taxi / Gjeld ikke buss og taxi
- + 808.319 - Gjelder ikke (motorvogntype)/ Gjeld ikke (motorvogntype)
- + 808.321 - Gjelder/Gjeld (motorvogntype)
- + 808.331 - Gjelder (bru, undergang) ved (sted)/Gjeld (bru, undergang) ved (stad)
- + 808.333 - Gjelder i (by eller sted)/Gjeld i (By eller stad)
- + 808.339 - Høgspenning Livsfare
- + 808.341 - ... m ved sentrisk kjøring/kjøring
- + 808.343 - Minste kjøretøyavstand ...m
- + 808.351 - Gjelder/Gjeld (snuplass, torg og lignende)
- + 808.515 - Gjelder Felt/Gjeld Felt
- + 808.519 - Kjøring til eiendommene tillatt / Kjøring til eiendomane tillette
- + 808.541 - Kjøring til (adresse, virksomhet) tillatt/Kjøring til (adresse, verksemd) tillette
- + 808.545 - Varetransport tillatt/tillette (tidsrom)
- + 808.551 - For (Kjøretøy eller trafikantgruppe)
- + 808.553 - Med særskilt tillatelse
- + 808.555 - Mot avgift
- + 808.557 - Maks (tidsangivelse) mot avgift
- + 808.561 - El-motorvogn
- + 808.611 - STOPP ved rødt blink Utrykning/Utrykking
- + 808.612 - STOPP ved rødt blink Bruåpning/Bruopning
- + 808.613 - STOPP ved rødt blink Sterk vind
- + 808.614 - STOPP ved rødt blink Flytrafikk
- + 808.615 - STOPP ved rødt blink Skredfare
- + 808.616 - STOPP ved rødt blink Flom/Flaum
- + 808.617 - STOPP ved rødt blink Høyt/Høgt CO-nivå
- + 808.618 - STOPP ved rødt blink Ulykke/Ulukke
- + 808.619 - STOPP ved rødt blink Tunnelen stengt/stengd
- + 808.620 - STOPP ved rødt blink Sporvogn
- + 808.621 - STOPP ved rødt blink Buss
- + 808.622 - STOPP ved rødt blink Kryssende/Kryssande trafikk
- + 808.623 - STOPP ved rødt blink Vegen stengt/stengd
- + 810.R - Svingpil, rett fram
- + 810.H45 - Svingepil, svakt høyre
- + 810.V45 - Svingepil, svakt venstre
- + 810.H90 - Svingepil, høyre
- + 810.V90 - Svingepil, venstre
- + 810.H135 - Svingepil, skarpt høyre
- + 810.V135 - Svingepil, skarpt venstre
- + 812 - Anbefalt fart
- + 813.1 - Stigningsgrad
- + 813.2 - Stigningsgrad (m undertekst "Low gear")
- + 814 - Virkelig fri vegbredde
- + 816 - Kryssende tømmertransport
- + 817.1 - Særlig ulykkesfare
- + 817.2 - Særlig ulykkesfare
- + 817.3 - Særlig ulykkesfare
- + 817.4 - Særlig ulykkesfare
- + 817.5 - Særlig ulykkesfare
- + U818 - Svak skulder
- + 822.1 - Forløp av forkjørsvveg
- + 822.2 - Forløp av forkjørsvveg
- + 822.3 - Forløp av forkjørsvveg
- + 822.4 - Forløp av forkjørsvveg
- + 822.5 - Forløp av forkjørsvveg
- + 822.6 - Forløp av forkjørsvveg
- + 822.7 - Forløp av forkjørsvveg
- + 824 - Forvarsling av stopp
- + 826 - Sykkeltrafikk i begge kjøretninger
- + 828.1 - Utstrekning av stans- og parkeringsregulering, gjelder i begge kjøretninger
- + 828.2 - Utstrekning av stans- og parkeringsregulering, gjelder mot kjøretningen
- + 828.3 - Utstrekning av stans- og parkeringsregulering, gjelder i kjøretningen
- + 829 - Oppstilling av parkert kjøretøy
- + U830 - Avgiftsparkering
- + 831 - Parkeringsskive
- + 834 - Kombinert regulering
- + U850 - Tekst
- + 902H - Bakgrunnsmarkering, Mot høyre
- + 902V - Bakgrunnsmarkering, Mot venstre
- + 904H - Retningsmarkering, Mot høyre
- + 904V - Retningsmarkering, Mot venstre
- + 906H - Hindermarkering, hinder til høyre
- + 906V - Hindermarkering, hinder til venstre
- + 906VH - Hindermarkering
- + U906LH - Hindermarkering
- + U906LV - Hindermarkering
- + U906UH - Hindermarkering
- + U906UV - Hindermarkering
- + U906UVH - Hindermarkering
- + U906.US - Samla med pil
- + 908 - Hindermarkering, høyde
- + 912 - Avkjøringsmarkering
- + 914H - Tunnelmarkering
- + 914V - Tunnelmarkering
- + 916 - Avstandsmarkering i tunnel
- + 920VM - Kantstolpe, venstre side med midtdeler
- + 920H - Kantstolpe, høyre side
- + 920VE - Kantstolpe, Venstre side uten midtdeler.
- + 930 - Sperrermarkering

- + 940 - Trafikksjette
- + 942 - Trafikksylinder
- + U999 -
- + EXIT - EXIT
- «Fartsgrense»
- + 362.20 - Fartsgrense 20 km/t
- + 362.30 - Fartsgrense 30 km/t
- + 362.40 - Fartsgrense 40 km/t
- + 362.50 - Fartsgrense 50 km/t
- + 362.70 - Fartsgrense 70 km/t
- + 362.80 - Fartsgrense 80 km/t
- + 362.90 - Fartsgrense 90 km/t
- + 362.100 - Fartsgrense 100 km/t
- + 362.110 - Fartsgrense 110 km/t
- + 364.20 - Slutt på særskilt fartsgrense 20 km/t
- + 364.30 - Slutt på særskilt fartsgrense 30 km/t
- + 364.40 - Slutt på særskilt fartsgrense 40 km/t
- + 364.50 - Slutt på særskilt fartsgrense 50 km/t
- + 364.60 - Slutt på særskilt fartsgrense 60 km/t
- + 364.70 - Slutt på særskilt fartsgrense 70 km/t
- + 366 - Fartsgrensesone
- + 368 - Slutt på fartsgrensesone
- «Fjernes»
- + 590 - Kampanje

Figur 2: Tillatte verdier

UML-skjema med assosiasjoner



Figur 3: UML-skjema med assosiasjoner

2.2 Beskrivelse av vegobjekttype og tilhørende egenskapstyper

Vegobjekttype

Navn vegobjekttype:	Skilplate
Definisjon:	Plate med skiltmotiv.
Representasjon i vegnettet:	punkt
Sideposisjon:	Relevant
Kjørefelt:	Relevant

Egenskapstyper - geometri - tillatte verdier

Tabellen beskriver hver egenskapstype tilhørende vegobjekttypen.

Egenskapstypenavn:	Navn på egenskapstypen(attributten)
Verdi:	Viser tillatte verdier for gitt egenskapstype
Datatype:	Viser datatype og feltlengde. T=Tekst, H=Heltall, D=desimaltall, DATO=dato, FVH/FVT=kodeliste som kan inneholde lister med heltall eller tekster. Heltall bak datatypen viser antall tegn/siffer.
Betingelse:	Angir egenskapstypens viktighet A = Absolutt påkrevd. Krav om verdi for å kunne lagre forekomst P = Påkrevd - Krav om verdi, men mulig å lagre forekomst uten verdi B = Betinget - Krav om verdi når gitte forutsentninger inntreffer O = Opsjonell - Ikke krav om verdi S = Opsjonell spesialinformasjon - Benyttes for spesielle formål. Ikke krav om verdi U = Utgår - Egenskapstype vil bli tatt ut av NVDB. Det skal ikke registreres nye data til denne. Slike egenskaper får prefiks 'Utgår_'
Beskrivelse:	Viser definisjon av egenskapstype, samt eventuell merknad knyttet til registrering av data

Standard egenskapstyper

Egenskapstypenavn Tillatte verdier	Datatype	Betingelse	Beskrivelse	ID
Skiltnummer	FVT 100	P	Gir offisielt skiltnummer jfr. Håndbok N300 (050)	5530
Tekst	T 500	B	Gir tekst som er påført skiltplate. Teksten skrives inn etter fast system. Det kan også legges inn informasjon om symboler Merknad: Påkrevd for skilplater som ikke har standardtekst.	1910
Plasseringskode	H 2	B	Angir plasseringskode for skiltplate i skiltpunkt. Skiltplate som står øverst har lavest nummer, skiltplate som står nederst har høyest verdi. Benytt nummerering 10, 20, 30 i utgangspunktet. Merknad: Påkrevd dersom det er flere skilplater på samme stolpe.	5128
Ansiktsside	FVT 50	P	Angir hvilken retning ansiktssiden til vegobjektet er vendt mot i forhold til vegens metreringsretning	1894
Med metreringsretning				2714
Mot metreringsretning				2717
Parallelt mot veg				2837
Parallelt fra veg				2838
Tosidig				3698
Tosidig plate med ulike motiv	FVT 3	B	Angir om skiltplaten er tosidig og det er ulike motiv på hver av sidene Merknad: Påkrevd dersom Ja	9484
Ja				13365
Himmelretning	FVT 4	S	Angir hvilken himmelretning vegobjektet er orientert mot. Gjelder skiltets ansiktsside	1897
Nord				3470
Sør				3471
Øst				3472
Vest				3473
Størrelse	FVT 50	B	Angir størrelse av vegobjekt Merknad: Påkrevd dersom skilt ikke har fast størrelse	1970
Understørrelse				4132
Liten				2621
Middels				2626
Stor				2631
Overstørrelse				4133
Utgår_Ekstra stor				2852
Utgår_Ekstra liten				2851
			Angir vegobjektets egenhøyde.	

Høyde, egen	H 4 (mm)	B	Merknad: Påkrevd for skilt som ikke har faste størrelser eller ikke utledes direkte av bredden	1588
Bredde, målt	H 5 (mm)	B	Angir målt (virkelig) bredde av skiltplate. Denne avviker fra beregnet bredde hvis skiltbredden er tilpasset bredden til andre skiltplater innennfor samme skiltpunktet. Merknad: Påkrevd dersom skilt ikke har faste størrelser	1328
Skiltform	FVT 50	B	Angir hvilken form skiltplaten har Merknad: Påkrevd dersom skiltplate kan variere i form	1892
Plan				2853
Bukket kant				2854
Buet				2855
Profil				2856
Tekst-/Symbolhøyde	FVH 4 (mm)	B	Angir størrelse på tekst/symbol Merknad: Påkrevd for skilt som har tekst	1912
035				3479
042				12097
049				12098
070				3480
105				3481
126				12099
140				3482
175				3483
210				3484
280				3485
315				12100
350				3486
420				3487
Farge	FVT 50	B	Angir hovedfarge til vegobjektet (bunnfarge). Merknad: Påkrevd for skiltplater som kan ha varierende bunnfarge	1294
Gul				2115
Blå				2121
Hvit				2124
Grønn				2128
Brun				2134
Svart				2131
Oransje				3468
Rød				4159
Burgunder				5482
Gulgrønn flouriserende				13364
Belysning	FVT 50	B	Angir om det er belysning i tilknytning til vegobjektet og eventuelt hvilken type belysning det er. Merknad: Påkrevd dersom skiltplate har innvendig eller utvendig belysning	1879
Ingen				3476
Innvendig				2863
Utvendig				2864
Folieklasse	FVT 30	B	Angir folieklasse på skiltplate Merknad: Ikke påkrevd å angi folieklasse for nødutgangsskilt da de alltid er etterlysende.	1921
Ingen				3477
Klasse 1				2848
Klasse 2				2850
Klasse 3				2849
Fluorescerende				4160
Klappskilt	FVT 3	B	Angir om skiltplaten kan klappes/foldes sammen eller ikke. Merknad: Påkrevd dersom Ja	8828

Ja				11738
Nei				11739
Leverandør	FVT 50	S	Angir navn på firma som har levert vegobjektet	1494
Norskilt				2839
Botne fabrikker				2840
Euroskilt sør				2842
Euroskilt nord				2843
Vik Verk				4035
Trafikk og Veimerking				4036
Egenprodusert				2841
Refleksleverandør	FVT 50	S	Angir navn på leverandør av refleks	1893
3M				2844
Fasson				2845
Tessalux				2846
Seibulite				2847
Stimsonite				3712
Avery				13784
Vedtaksnummer	T 50	B	Angir vedtaksnummer Merknad: Påkrevd for trafikkregulerende skilt som krever vedtak	1890
Arkivnummer	T 20	B	Referanse til Statens vegvesen sitt arkivsystem Merknad: Påkrevd for skilt som krever vedtak	9154
Oppsettingsdato	DATO 8	P	Angir dato da vegobjektet ble satt opp første gang.	2108
Skiftet dato	DATO 8	B	Angir dato når vegobjektet sist ble skiftet. Merknad: Påkrevd når skiltplate har vært skiftet ut.	2107
Skiltutforming	BTSF	S	Benyttes i forbindelse med interface mot skiltmodulen. Til testformål Egenskapen utgår. Nye data skal IKKE registreres for denne egenskapen	5218
Skiltutforming, xml	T 1500	S	Felt for å lagre beskrivelse av innhold på skiltplate på xml-format. Informasjon benyttes av skiltmodul i NVDB/VegReg. Innhold skal kun endres vha skiltmodul	9935
Driftsmerking	T 50	O	Gir unikt navn/id for objektet	10479

Geometri egenskapstyper

Egenskapstypenavn	Datatype	Betingelse	Beskrivelse	ID
Geometri, punkt	GP	P	Gir punkt som geometrisk representerer objektet. Merknad: Grunnriss: Senter skiltpunkt - Høydereferanse: Topp skiltpunktfundament evt. overgang stolpe/terreng	4795

3. Kvalitetskrav

Kravmatrisen viser de forskjellige krav som stilles til kvalitet på de data som ligger i NVDB for den eller de objekttyper som er behandlet i dette dokumentet. Kravene går på:

Aktualitet = tidsfrist for oppdatering i NVDB i forhold til når fysisk objekt er driftsatt

Fullstendighet = krav til hvor komplett innlegging av objekt eller egenskap skal være

Konsistens = krav til sammenheng mellom objekter av samme eller forskjellig datatype

Kvalitetskravklasser:

1 = Europa- og riksveger

2 = Fylkesveger

3 = Kommunale veger

4 = Private veger og skogsbilveger

Kravene under er gitt i henhold til ny datamodell, og viser maksimalt tillatt avvik

Krav nr	Kvalitets-element	Kvalitetsmål	Rel.vegob type	Egenskap type	Beskrivelse	Kvalitetsklasse
---------	-------------------	--------------	----------------	---------------	-------------	-----------------

nr	element	type	type	1	2	3	4
144	Fullstendighet, manglende data	Andel manglende data		Alle skilt skal være registrert	0 %	0 %	
145	Aktualitet	Tidsperiode, forsinkelse		Etter at endring av skiltplate er fysisk utført skal NVDB oppdateres innen angitt frist	10 dager	10 dager	
146	Fullstendighet, manglende data	Andel manglende data		Alle objekter skal være stedfestet med egengeometri	0 %	0 %	
157	Fullstendighet, manglende data	Andel manglende data		Egenskapen skal være angitt på alle objekter	0 %	0 %	
149	Fullstendighet, manglende data	Andel manglende data		Egenskapen skal være angitt på alle objekter som ikke er nødutgangsskilt	0 %	0 %	
159	Fullstendighet, manglende data	Andel manglende data		Egenskapen skal være angitt på alle objekter	0 %	0 %	
160	Fullstendighet, manglende data	Andel manglende data		Egenskapen skal være angitt på alle objekter	0 %	0 %	
161	Absolutt stedfestingsnøyaktighet	Middelverdi av feil i stedfestingsnøyaktighet		Skiltplate deler geometri med skiltpunkt og har samme krav til posisjonsnøyaktighet	1 m	1 m	
303	Fullstendighet, manglende data	Andel manglende data		Egenskapen skal være angitt for skilt som krever vedtak	0 %	0 %	
158	Fullstendighet, manglende data	Andel manglende data		Egenskapen skal være angitt for skilt som har innvendig eller utvendig belysning	0 %	0 %	
301	Fullstendighet, manglende data	Andel manglende data		Egenskapen skal være angitt dersom Ja	0 %	0 %	
147	Fullstendighet, manglende data	Andel manglende data		Påkrevd for skilt med variabel størrelse	0 %	0 %	
148	Fullstendighet, manglende data	Andel manglende data		Påkrevd for skilt som finnes i ulike farger	0 %	0 %	
302	Fullstendighet, manglende data	Andel manglende data		Påkrevd for skilt som ikke har fast høyde	0 %	0 %	
150	Fullstendighet, manglende data	Andel manglende data		Påkrevd ved flere skilt på samme stolpe	0 %	0 %	
154	Fullstendighet, manglende data	Andel manglende data		Påkrevd for skilt som har tekst som ikke er fast	0 %	0 %	
155	Fullstendighet, manglende data	Andel manglende data		Påkrevd for skilt som har tekst som ikke har fast størrelse	0 %	0 %	
151	Fullstendighet, manglende data	Andel manglende data		Påkrevd dersom skiltplate er skiftet	0 %	0 %	
152	Fullstendighet, manglende data	Andel manglende data		Påkrevd for skilt som finnes i ulike former	0 %	0 %	
153	Fullstendighet, manglende data	Andel manglende data		Påkrevd for skilt som ikke har	0 %	0 %	

155	manglende data	manglende data			fast størrelse	0 %	0 %		
156	Fullstendighet, manglende data	Andel manglende data			Påkrevd for trafikkregulerende skilt som krever vedtak	0 %	0 %		
740	Fullstendighet, manglende data	Andel manglende data			Tosidig plate med ulike motiv skal være angitt dersom Ja	0 %	0 %		
316	Konseptuell konsistens	Andel objekter med avvik fra regler i det konseptuelle skjemaet	Skiltpunkt		Skiltplate må ha tilknytning til et skiltpunkt	0 %	0 %		

4. Innsamlingsregler med eksempler

Nr 1	Regel:	<p>Et Skiltplateobjekt skal registreres for hver Skiltplate ute langs vegen i henhold til kravmatrisa.</p> <p>Skiltplate skal ha mor av vegobjekttype Skiltpunkt eller Belysningspunkt. Vegreferansen knyttes til skiltpunktet.</p> <p>Oppsettingsutstyr og skiltplater med diverse egenskaper omfattes av registreringen.</p> <p>Skiltpunkt kan settes på portal, slik at overhengende skilt kan registreres på feltnivå. Dersom skiltet gjelder for bestemte kjørefelt brukes kjørefeltkoder til å angi dette.</p> <p>Der det er skiltplater plassert ved siden av eller over hverandre i samme skiltpunkt, brukes plasseringskode for å skille mellom dem. For skiltplatene lengst til høyre (med metreringsretning) bruker en kodene 10, 20 ,30 osv. For neste kolonne 11, 21, 31 osv. Dette forutsetter at alle skilt er registrert på samme skiltpunkt.</p> <p>Tosidige skiltplater med ulikt motiv på fram- /bakside skal registreres som to skiltplater. Egenskapen Tosidig plate med ulike motiv må gis verdi Ja</p> <p>Tosidige skiltplater med likt motiv på fram-/bakside skal registreres som en skiltplate. Egenskapen Ansiktsside gis verdi Tosidig</p> <p>Skiltplate som er satt opp langs en gang- og sykkelveg for å gi informasjon om denne, skal registreres til vegnettet for gang- og sykkelvegen.</p> <p>For standard skilt med variabel tekst utelates enhet i teksten. For fartsgrenseskilt brukes fartsgrense som undernummer i stedet for å gis som tekst. Se eksempel 4.</p> <p>Rekkefølge for innhold i feltet Tekst skal være slik: Pilstørrelse, km, stedsnavn, evt miniatrskilt, innhold miniatrskilt Hver del skilles med @. Manglende deler utelates. To @ gir ny linje. @ kan utelates mellom skiltnummer og tekst til skiltet.</p>
-------------	---------------	---

Eksempel 1: Stolpe med flere skiltplater

Ansiktsside : Med metreringsretning
Arkivnummer : 2012033388-1
Belysning : Ingen
Folieklasse : Klasse 1
Klappskilt : Nei
Oppsettingsdato : 20120305
Plasseringskode : 10
Skiltform : Plan
Skiltnummer : 362.70
Størrelse : Middels
Vedtaksnummer : V.0016.EV.0039

Skiltplate: 2
Ansiktsside : Med metreringsretning
Arkivnummer : 2012033388-1
Belysning : Ingen
Folieklasse : Klasse 1



Klappskilt : Nei
Oppsettsdato : 20120305
Plasseringskode : 20
Skiltform : Plan
Skiltnummer : 206
Størrelse : Middels
Vedtaksnummer : V.0016.EV.0039

Skiltplate: 3
Ansiktsside : Med metreringsretning
Arkivnummer : 2012033388-1
Belysning : Ingen
Folieklasse : Klasse 1
Klappskilt : Nei
Oppsettsdato : 20120305
Plasseringskode : 30
Skiltform : Plan
Skiltnummer : 723.11
Størrelse : Middels
Tekst : E39
Vedtaksnummer : V.0016.EV.0039



Eksempel1: Skiltplater med fast innhold og størrelser

Referanser

[For mer informasjon om skilt: Håndbok N300 \(050\) Trafikkskilt](#)

Eksempel 2: Vegvisningsskilt

Beskrivelse for de 3 skiltene:

Skiltplate: 1
Ansiktsside : Parallelt mot veg
Arkivnummer : 2010000345-3
Belysning : Ingen
Bredde, målt : 2500
Farge : Gul
Folieklasse : Klasse 1
Oppsettsdato : 20100325
Plasseringskode : 11
Skiltform : Plan
Skiltnummer : 713
Tekst : @283@Haugesund@723.11 E134@
Tekst-/Symbolhøyde : 140
Vedtaksnummer : V.0112.EV.0134

Skiltplate: 2
Ansiktsside : Parallelt mot veg
Arkivnummer : 2010000345-3
Belysning : Nei
Bredde, målt : 2500
Farge : Gul
Folieklasse : 1
Høyde, egen : Nei
Oppsettsdato : 20100325
Plasseringskode : 21
Skiltform : Plan
Skiltnummer : 713
Tekst : @90@Haukeli@
Tekst-/Symbolhøyde : 140
Vedtaksnummer : V.0112.EV.0134

Skiltplate: 3
Ansiktsside : Parallelt mot veg
Arkivnummer : 2010000345-3
Belysning : Nei
Bredde, målt : 2500
Farge : Hvit
Folieklasse : 1
Høyde, egen : Nei
Oppsettsdato : 20100325



Vegvisningsskilt. Plasseringskode gjelder skiltene på venstre side. Foto: Kjell Wold

Plasseringskode : 31
Skiltform : Plan
Skiltnummer : 713
Tekst : @Seljord Ferieland@622@618@807.5@616@
Tekst-/Symbolhøyde : 105
Vedtaksnummer : V.0112.EV.0134

Peker skiltene mot høyre side Skiltene på høyre side kan de beskrives tilsvarende, men da fra høyre side mot venstre.

Referanser

[For mer informasjon om skilt: Håndbok N300 \(050\) Trafikkskilt](#)

Eksempel 3: Skiltplater på skiltportal ved fergekai

Ved skilter på skiltportal registreres skiltpunkt på vegens høyre side med sideposisjon.
Hvis skiltportalen dekker skilting for begge kjøreretninger skal det registreres et skiltpunkt på hver side av veg.

For skiltplatene registreres kjørefeltkode.
Hvis egengeometri registreres for skiltplatene registreres punkt på veggen rett under skiltplaten som vist på figuren.




Foto: Undi Torstensen

Referanser

[For mer informasjon om skilt: Håndbok N300 \(050\) Trafikkskilt](#)

Eksempel 4 : Skilt med variabel tekst

Her vises en del skilt med variabel tekst. Merk at der enhet inngår i teksten på skiltet er enhet en del av selve skiltet og ikke av den variabel teksten. Enhet skal derfor IKKE gis i feltet Tekst :
For fartsgrenseskilt gis fartsgrensen som et undernummer til skiltnummeret, og tekst settes blank: Eks 362.50 = 50km fartsgrense.

Vi viser her korrekt tekst for skiltene med start øverst til venstre:

Skilt 310

Skiltnummer : 310
Tekst : 3,5

Skilt 312

Skiltnummer : 312
Tekst : 2,3

Skilt 316

Skiltnummer : 316
Tekst : 15

Skilt 362

Her gis fartsgrensen som et undernummer til skiltnummer, og teksten er tom



Skiltnummer : 362.30

Tekst :

Skilt 318.1

Skiltnummer : 318.1

Tekst : 12

Skilt 318.2

Skiltnummer : 318.2

Tekst : 30

Skilt 322

Skiltnummer : 322

Tekst : 10

Skilt 368

Skilt 366 og 368 har kun en fartsgrense, dvs. ingen variabel tekst, og skal derfor ikke ha innhold i feltet Tekst

Skiltnummer : 368

Tekst :



Eksempler på standard skilt med variabel tekst

Eksempel 5 : Orienteringstavle for rundkjøring

Skiltplate: 1

Ansiktsside : Parallelt mot veg

Arkivnummer : 2010000345-3

Belysning : Ingen

Bredde, målt : 2500

Farge : Gul

Folieklasse : Klasse 1

Høyde, egen : 700

Oppsettsdato : 20100325

Plasseringskode : 11

Skiltform : Plan

Skiltnummer : 703.1

Størrelse : - - -

Tekst : @723.15 60@Førde@@Måløy@@703.13 15@723.15

60@@Stranda

Tekst-/Symbolhøyde : 140

Vedtaksnummer : V.0112.EV.0134

Forklaring til feltet "Tekst :"

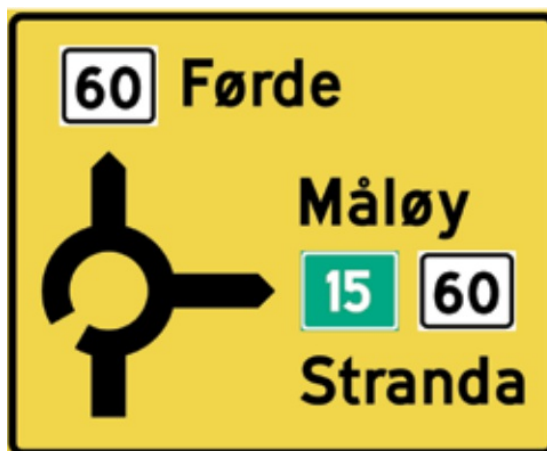
Linjeskift gis med @@

Første linje "@723.15 60@Førde": Vegruteskilt 723.15 med vegnummer 60

Andre linje "Måløy": Teksten "Måløy" øverst i høyre del av skiltet

Tredje linje "703.11 E15@723.15 60": Vegruteskilt 723.13 med vegnummer 15 og 723.15 med vegnummer 60

Fjerde linje "Stranda": Teksten "Stranda" nederst i høyre del av skiltet



Eksempel på orienteringstavle

Referanser

[For mer informasjon om skilt: Håndbok N300 \(050\) Trafikkskilt](#)

5. Kodelister

Egenskapsverdier (1 av 2)	Verdier (2 av 2)
100.1 - Farlig sving, til høyre 100.2 - Farlig sving, til venstre 102.1 - Farlige svinger, den første til høyre	

102.2 - Farlige svinger, den første til venstre	
104.1 - Bratt bakke, stigning	
104.2 - Bratt bakke, fall	
106.1 - Smalere veg, Innsnevring på begge sider	
106.2 - Smalere veg, Innsnevring på høyre side	
106.3 - Smalere veg, Innsnevring på venstre side	
108 - Ujevn veg	
109 - Fartshump	
110 - Vegarbeid	
112 - Steinsprut	
114.1 - Rasfare, høyre side	
114.2 - Rasfare, venstre side	
116 - Glatt kjørebane	
117 - Farlig vegskulder	
118 - Bevegelig bru	
120 - Kai, strand eller ferjeleie	
122 - Tunnel.	
124 - Farlig vegkryss	
126 - Rundkjøring	
132 - Trafikksignal	
134 - Planovergang med bom	
135 - Planovergang uten bom	
136.1h - Avstandsskilt	
136.1v - Avstandsskilt	
136.2h - Avstandsskilt	
136.2v - Avstandsskilt	
136.3h - Avstandsskilt	
136.3v - Avstandsskilt	
138.1 - Jembanespor, enkeltsporet	
138.2 - Jembanespor, flersporet	
139 - Sporvogn	
140 - Avstand til gangfelt	
142 - Barn	
144 - Syklende	
146.1 - Elg	
146.2 - Rein	
146.3 - Hjort	
146.4 - Ku	
146.5 - Sau	
148 - Møtende trafikk	
149 - Kø	
150 - Fly	
152 - Sidevind	
153 - Trafikkulykke	
154 - Skiløpene	
155 - Ridende	
156 - Annen fare	
202 - Vikeplikt	
204 - Stopp	
206 - Forkjøringsveg	
208 - Slutt på forkjøringsveg	
210 - Forkjøringskryss	
212 - Vikeplikt overfor møtende kjøretøy	
214 - Møtende kjørende har vikeplikt	
302 - Innkjøring forbudt	
306.0 - Forbudt for alle kjøretøy	
306.1 - Forbudt for motorvogn	
306.3 - Forbudt for traktor og for motorredskap konstruert for fart mindre enn 40 km/t	
306.4 - Forbudt for motorsykkel og moped	
306.5 - Forbudt for lastebil og trekkbil	
306.6 - Forbudt for syklende	
306.7 - Forbudt for gående	
306.8 - Forbudt for gående og syklende	
306.9 - Forbudt for ridende	
308 - Forbudt for transport av farlig gods	
310 - Forbudt for motorvogn med flere enn to hjul og med tillatt totalvekt høyere enn angitt	
312 - Breddegrense	
314 - Høydegrense	
316 - Lengdegrense	
318.1 - Totalvektgrense, for kjøretøy	
318.2 - Totalvektgrense, for vogntog	
320 - Aksellastgrense	
322 - Boggilastgrense	
U324 - Stopp for angitt formål	
324.1 - Stopp for angitt formål, Kontroll	
324.2 - Stopp for angitt formål, Avgift	
326 - Stopp for toll	
330.1 - Svingeforbud, til høyre	
330.2 - Svingeforbud, til venstre	
332 - Vendingforbud	
334 - Forbikjøringsforbud	
335 - Forbikjøringsforbud for lastebil	
336 - Slutt på forbikjøringsforbud	
337 - Slutt på forbikjøringsforbud for lastebil	
362.20 - Fartsgrense 20 km/t	
362.30 - Fartsgrense 30 km/t	
362.40 - Fartsgrense 40 km/t	
362.50 - Fartsgrense 50 km/t	
611 - Toalettømmeanlegg	
612 - Toalett	
613.1 - Rasteplass	
613.2 - Rasteplass/WC	
614 - Enklere servering	
616 - Spisested	
618 - Campingplass	
621 - Bobilplass	
622 - Campinghytter	
624 - Vandrørhjem	
625 - Rom og frokost	
626 - Overmattingssted	
635 - Informasjon	
U636 - Informasjonstavle	
637 - Turistkontor	
640.10 - Severdighet	
640.12 - Museum/galleri	
640.20 - Utsiktspunkt	
640.30 - Naturfredet område	
650.10 - Badeplass	
650.11 - Fiskeplass	
650.20 - Tursti	
650.21 - Skiløype	
650.40 - Gardsmat/Bygdeturisme	
U701 - Tabellorienteringstavle	
701.1 - Tabellorienteringstavle for vanlig kryss	
701.2 - Tabellorienteringstavle for planskilt kryss på to- og trefeltsveg	
U703 - Diagramorienteringstavle	
703.1 - Diagramorienteringstavle for rundkjøring	
703.2 - Diagramorienteringstavle for kryss med spesiell utforming	
705.1 - Avkjøringstavle. 1000-m tavle	
705.2 - Avkjøringstavle. 500-m tavle	
U707 - Kjørefeltorienteringstavle	
707.1 - Kjørefeltorienteringstavle uten visningsmål	
707.2 - Kjørefeltorienteringstavle med visningsmål	
707.3 - Kjørefeltorienteringstavle for feltsubtraksjon	
707.4 - Kjørefeltorienteringstavle for ferjeleie	
U706 - Sideplassert kjørefeltskilt	
709.1 - Portalorienteringstavle for ett kjørefelt	
709.2 - Portalorienteringstavle for flere kjørefelt	
709.3 - Portalorienteringstavle for flere kjørefeltninger	
709.4 - Portalorienteringstavle for feltsubtraksjon	
709.5 - Portalorienteringstavle for ferjeleier og bomstasjoner	
711.R - Tabellvegviser, Rett fram	
711.H90 - Tabellvegviser, Høyre, 90 grader	
711.V90 - Tabellvegviser, Venstre, 90 grader	
713.V - Vanlig vegviser, Venstre	
713.H - Vanlig vegviser, Høyre	
715.1 - Avkjøringsvegviser for veg uten kryssnummer	
715.2 - Avkjøringsvegviser for veg med kryssnummer	
717 - Kjørefeltvegviser	
719.1 - Portalvegviser for ett kjørefelt	
719.2 - Portalvegviser for flere kjørefelt	
719.4 - Portalvegviser for avkjøring	
719.5 - Portalvegviser for ferjeleier og bomstasjoner	
U720.5 - Orienteringstavle	
U721.1 - Vegvisertavle for avkjøring	
U721.2 - Vegvisertavle for vanlige vegkryss	
U722.2 - Vegviser for vegkryss	
U722.3 - Vegviser for lokalvegvisning	
U722.4 - Vegviser for gang og/eller sykkeltrafikk	

362.60 - Fartsgrense 60 km/t
 362.70 - Fartsgrense 70 km/t
 362.80 - Fartsgrense 80 km/t
 362.90 - Fartsgrense 90 km/t
 362.100 - Fartsgrense 100 km/t
 362.110 - Fartsgrense 110 km/t
 364.20 - Slutt på særskilt fartsgrense 20 km/t
 364.30 - Slutt på særskilt fartsgrense 30 km/t
 364.40 - Slutt på særskilt fartsgrense 40 km/t
 364.50 - Slutt på særskilt fartsgrense 50 km/t
 364.60 - Slutt på særskilt fartsgrense 60 km/t
 364.70 - Slutt på særskilt fartsgrense 70 km/t
 366 - Fartsgrensesone
 368 - Slutt på fartsgrensesone
 370 - Stans forbudt
 372 - Parkering forbudt
 376.1 - Parkeringssone
 376.2 - Parkeringssone
 378.1 - Slutt på parkeringssone
 378.2 - Slutt på parkeringssone
 402.1 - Påbudt kjøretning, til høyre
 402.2 - Påbudt kjøretning, til venstre
 402.3 - Påbudt kjøretning, rett fram
 402.4 - Påbudt kjøretning, sving til høyre
 402.5 - Påbudt kjøretning, sving til venstre
 402.6 - Påbudt kjøretning, rett frem og sving til høyre
 402.7 - Påbudt kjøretning, rett frem og sving til venstre
 402.8 - Påbudt kjøretning, sving til høyre og venstre
 404.1 - Påbudt kjørefelt, høyre
 404.2 - Påbudt kjørefelt, venstre
 406 - Påbudt rundkjøring
 502 - Møtveg
 503 - Møttrafikkveg
 504 - Slutt på møtveg
 505 - Slutt på møttrafikkveg
 508.1 - Kollektivfelt, for buss
 508.2 - Kollektivfelt for buss og drosje
 509 - Sambruksfelt
 510.1 - Slutt på kollektivfelt for buss
 510.2 - Slutt på kollektivfelt for buss og drosje
 511 - Slutt på sambruksfelt
 512 - Holdeplass for buss
 513 - Holdeplass for sponvogn
 514 - Holdeplass for drosje
 516 - Gangfelt
 518 - Gangveg
 520 - Sykkelveg
 521 - Sykkelfelt
 521.2 - Sykkelfelt, midtstilt
 522 - Gang- og sykkelveg
 524 - Møteplass
 526.1 - Envegskjøring, plassert vinkelrett
 526.2 - Envegskjøring, plassert parallellt
 527.1 - Blindveg, vegen er fysisk stengt
 527.2 - Blindveg, kryssende veg er fysisk stengt
 527.3 - Blindveg, stengt for bil, men åpen for gående og syklende
 527.4 - Blindveg, kryssende veg stengt for bil, men åpen for gående og syklende
 528 - Valgfritt kjørefelt
 530.01 - Sammenfletting til 1 felt, motgående trafikk adskilt
 530.11 - Sammenfletting til 1 felt, motgående trafikk på samme kjørebane
 531.101 - Felt for fartsøkning, gjg. veg, motg. trafikk atskilt, 1 gjg. felt i fartsretn.
 531.102 - Felt for fartsøkning, gjg. veg, motg. trafikk atskilt, 2 gjg. felt i fartsretn.
 531.103 - Felt for fartsøkning, gjg. veg, motg. trafikk atskilt, 3 gjg. felt i fartsretn.
 531.104 - Felt for fartsøkning, gjg. veg, motg. trafikk atskilt, 4 gjg. felt i fartsretn.
 531.105 - Felt for fartsøkning, gjg. veg, motg. trafikk atskilt, 5 gjg. felt i fartsretn.
 531.106 - Felt for fartsøkning, gjg. veg, motg. trafikk atskilt, 6 gjg. felt i fartsretn.
 531.111 - Felt for fartsøkning, gjennomg. veg, 1 felt mot, 1 gjennomgående felt i fartsretn.
 531.112 - Felt for fartsøkning, gjennomg. veg, 1 felt mot, 2 gjennomgående felt i fartsretn.
 531.113 - Felt for fartsøkning, gjg. veg, 1 felt mot, 3 gjg. felt i fartsretn.
 531.121 - Felt for fartsøkning, gjennomg. veg, 2 felt mot, 1 gjennomgående felt i fartsretn.
 531.122 - Felt for fartsøkning, gjennomg. veg, 2 felt mot, 2 gjennomgående felt i fartsretn.
 531.123 - Felt for fartsøkning, gjennomg. veg, 2 felt mot, 3 gjennomgående felt i fartsretn.
 531.201 - Felt for fartsøkning, tilkjøringsveg, motg. trafikk atskilt, 1 gjg. felt i fartsretn.
 531.202 - Felt for fartsøkning, tilkjøringsveg, motg. trafikk atskilt, 2 gjg. felt i fartsretn.
 531.203 - Felt for fartsøkning, tilkjøringsveg, motg. trafikk atskilt, 3 gjg. felt i fartsretn.
 723.11 - Vegnummer for europaveg
 723.12 - Vegnummer for europaveg (leder til)
 723.13 - Vegnummer for stamveg som ikke er europaveg
 723.14 - Vegnummer for stamveg som ikke er europaveg (leder til)
 723.15 - Vegnummer for annen riksveg
 723.16 - Vegnummer for annen riksveg (leder til)
 723.21 - Ringveg/ringrute
 723.22 - Ringveg/ringrute (leder til)
 723.31 - Nasjonal turistveg
 723.41 - Omkjøringsrute for store kjøretøy
 723.51 - Rute for transport av farlig gods
 723.61 - Andre omkjøringsruter (strek)
 723.62 - Andre omkjøringsruter (fylt kvadrat)
 723.63 - Andre omkjøringsruter (trekant)
 723.64 - Andre omkjøringsruter (hult kvadrat)
 723.65 - Andre omkjøringsruter (sirkel)
 723.66 - Andre omkjøringsruter (pil)
 723.71 - Kryssnummer for motorveg
 723.72 - Kryssnummer for annen flerfeltsveg med planskilte kryss
 723.73 - Kryssnummer for tofeltsveg med planskilte kryss
 U724.1h - Overhengende kjørefeltskilt, høyre
 U724.1hr - Overhengende kjørefeltskilt, høyre og rett fram
 U724.1r - Overhengende kjørefeltskilt, rett fram
 U724.1v - Overhengende kjørefeltskilt, venstre
 U724.2 - Overhengende kjørefeltskilt
 U724.3 - Overhengende kjørefeltskilt
 U724.4 - Overhengende kjørefeltskilt
 U724.5 - Overhengende kjørefeltskilt
 725.1 - Avstandsskilt for vegrute uten kryssnummer
 725.2 - Avstandsskilt for vegrute med kryssnummer
 727.1 - Vanlig stedsnavnskilt
 727.2 - Stedsnavnskilt med symbol
 727.3F - Administrativ grense. Fylkesgrenseskilt
 727.3K - Administrativ grense. Kommunegrenseskilt
 727.3R - Administrativ grense. Riksgrenseskilt
 727.4 - Tunnelnavnskilt
 729 - Gate-/vegnavnskilt
 U730.03 - Kirke
 U730.04 - Industriområde
 731 - Samleskilt for vegvisning
 741 - Omkjøring for bestemte kjøretøygrupper
 743.1 - Midlertidig omkjøring. Uten tekst
 743.2 - Midlertidig omkjøring. Med tekst
 U744 - Omkjøringspil
 745 - Slutt på midlertidig omkjøring
 749 - Vegviser for gangtrafikk
 751 - Vegviser for sykkelrute
 753 - Tabellvegviser for sykkelrute
 755 - Sykkelruteskilt
 757 - Avstandsskilt for sykkelrute
 761 - Møtveg
 U762 - Gate/Vegnettskart
 763 - Møttrafikkveg
 765 - Bomveg/brukerbetaling på veg
 U764 - Kryssorienteringsskilt
 U766 - Gate-/vegnavnskilt
 767 - Parkering
 U768 - Kvartalsskilt
 769 - Parkeringshus
 U770 - Husnummerskilt
 771 - Lufthavn/flyplass
 772 - Helikopterplass
 773 - Busstasjon/bussterminal
 774 - Jernbanestasjon/togterminal
 775 - Bilferje
 780 - Kjetting
 790.10 - Kirke
 790.15 - Næringsområde
 790.20 - Svømmehall
 790.30 - Alpinanlegg
 790.31 - Hoppbakke
 790.32 - Skistadion
 790.40 - Golfbane
 792.11 - Betaling med elektronisk brikke
 792.12 - Betaling til betjent
 792.13 - Betaling med mynter til automat
 792.14 - Betaling med kort til automat
 792.15 - Betaling med sedler til automat
 792.16 - Ta billett i et lukket betalingssystem
 792.17 - Lever billett i et lukket betalingssystem
 792.30 - Helautomatisk bomstasjon som passerer uten å stanse
 792.31 - Betaling med AutoPASS
 802 - Avstand
 804 - Utstrekning
 806 - Tid
 807.1 - Symbol, personbil
 807.2 - Symbol, varebil, lastebil og trekkbil
 807.3 - Symbol, buss
 807.4 - Symbol, vogntog
 807.5 - Symbol, kjøretøy særskilt innredet til campingbruk, samt evt.

Skiltnumre

- 531.204 - Felt for fartsøkning, tilkjøringsveg, motg. trafikk atskilt, 4 gjg. felt i fartsretn.
- 531.205 - Felt for fartsøkning, tilkj.veg, motg. trafikk atskilt, 5 gjg. felt i fartsretn
- 531.206 - Felt for fartsøkning, tilkj.veg, motg. trafikk atskilt, 6 gjg. felt i fartsretn
- 531.211 - Felt for fartsøkning, tilkjøringsveg, 1 felt mot, 1 gjennomgående felt i fartsretn
- 531.212 - Felt for fartsøkning, tilkjøringsveg, 1 felt mot, 2 gjennomgående felt i fartsretn
- 531.213 - Felt for fartsøkning, tilkjøringsveg, 1 felt mot, 3 gjennomgående felt i fartsretn
- 531.221 - Felt for fartsøkning, tilkjøringsveg, 2 felt mot, 1 gjennomgående felt i fartsretn
- 531.222 - Felt for fartsøkning, tilkjøringsveg, 2 felt mot, 2 gjennomgående felt i fartsretn
- 531.223 - Felt for fartsøkning, tilkjøringsveg, 2 felt mot, 3 gjennomgående felt i fartsretn
- 532.H01 - Kj.f. slutter, høyre side, motg. trafikk atskilt, reduksjon til 1 gjg. felt i fartsretn.
- 532.H02 - Kj.f. slutter, høyre side, motg. trafikk atskilt, reduksjon til 2 gjg. felt i fartsretn.
- 532.H03 - Kj.f. slutter, høyre side, motg. trafikk atskilt, reduksjon til 3 gjg. felt i fartsretn.
- 532.H04 - Kj.f. slutter, høyre side, motg. trafikk atskilt, reduksjon til 4 gjg. felt i fartsretn.
- 532.H05 - Felt slutter, h. side, motg. trafikk atskilt, reduksjon til 5 gjg. felt i fartsretn
- 532.H06 - Felt slutter, h. side, motg. trafikk atskilt, reduksjon til 6 gjg. felt i fartsretn
- 532.H11 - Kj.f. slutter, høyre side, 1 felt mot, reduksjon til 1 gjg. felt i fartsretn.
- 532.H12 - Felt slutter, h. side, 1 felt mot, reduksjon til 2 gjg. felt i fartsretn
- 532.H13 - Felt slutter, h. side, 1 felt mot, reduksjon til 3 gjg. felt i fartsretn
- 532.H21 - Kj.f. slutter, høyre side, 2 felt mot, reduksjon til 1 gjg. felt i fartsretn.
- 532.H22 - Felt slutter, h. side, 2 felt mot, reduksjon til 2 gjg. felt i fartsretn
- 532.H23 - Felt slutter, h. side, 2 felt mot, reduksjon til 3 gjg. felt i fartsretn
- 532.V01 - Kj.f. slutter, venstre side, motg. trafikk atskilt, reduksjon til 1 gjg. felt i fartsretn.
- 532.V02 - Kj.f. slutter, venstre side, motg. trafikk atskilt, reduksjon til 2 gjg. felt i fartsretn.
- 532.V03 - Kj.f. slutter, venstre side, motg. trafikk atskilt, reduksjon til 3 gjg. felt i fartsretn.
- 532.V04 - Kj.f. slutter, venstre side, motg. trafikk atskilt, reduksjon til 4 gjg. felt i fartsretn.
- 532.V05 - Felt slutter, v. side, motg. trafikk atskilt, reduksjon til 5 gjg. felt i fartsretn
- 532.V06 - Felt slutter, v. side, motg. trafikk atskilt, reduksjon til 6 gjg. felt i fartsretn
- 532.V11 - Kj.f. slutter, venstre side, 1 felt mot, reduksjon til 1 gjg. felt i fartsretn.
- 532.V12 - Felt slutter, v. side, 1 felt mot, reduksjon til 2 gjg. felt i fartsretn
- 532.V13 - Felt slutter, v. side, 1 felt mot, reduksjon til 3 gjg. felt i fartsretn
- 532.V21 - Kj.f. slutter, venstre side, 2 felt mot, reduksjon til 1 gjg. felt i fartsretn.
- 532.V22 - Felt slutter, v. side, 2 felt mot, reduksjon til 2 gjg. felt i fartsretn
- 532.V23 - Felt slutter, v. side, 2 felt mot, reduksjon til 3 gjg. felt i fartsretn
- 534.H01 - Kj.f. beg., høyre side, motg. trafikk atskilt, 1 gjg. felt i fartsretn.
- 534.H02 - Kj.f. beg., høyre side, motg. trafikk atskilt, 2 gjg. felt i fartsretn.
- 534.H03 - Kj.f. beg., høyre side, motg. trafikk atskilt, 3 gjg. felt i fartsretn.
- 534.H04 - Kj.f. beg., høyre side, motg. trafikk atskilt, 4 gjg. felt i fartsretn.
- 534.H05 - Felt begynner, h. side, motg. trafikk atskilt, 5 gjg. felt i fartsretn
- 534.H06 - Felt begynner, h. side, motg. trafikk atskilt, 6 gjg. felt i fartsretn
- 534.H11 - Kjørefelt begynner, høyre side, 1 felt mot, 1 gjennomgående felt i fartsretn
- 534.H12 - Kjørefelt begynner, høyre side, 1 felt mot, 2 gjennomgående felt i fartsretn
- 534.H13 - Kjørefelt begynner, høyre side, 1 felt mot, 3 gjennomgående felt i fartsretn
- 534.H21 - Kjørefelt begynner, høyre side, 2 felt mot, 1 gjennomgående felt i fartsretn
- 534.H22 - Kjørefelt begynner, høyre side, 2 felt mot, 2 gjennomgående felt i fartsretn
- 534.H23 - Kjørefelt begynner, høyre side, 2 felt mot, 3 gjennomgående felt i fartsretn
- 534.V01 - Kj.f. beg., venstre side, motg. trafikk atskilt, 1 gjg. felt i fartsretn.
- 534.V02 - Kj.f. beg., venstre side, motg. trafikk atskilt, 2 gjg. felt i fartsretn.
- 534.V03 - Kj.f. beg., venstre side, motg. trafikk atskilt, 3 gjg. felt i fartsretn.
- 534.V04 - Kj.f. beg., venstre side, motg. trafikk atskilt, 4 gjg. felt i fartsretn.
- 534.V05 - Felt begynner, v. side, motg. trafikk atskilt, 5 gjg. felt i fartsretn
- 534.V06 - Felt begynner, v. side, motg. trafikk atskilt, 6 gjg. felt i fartsretn
- 534.V11 - Kjørefelt begynner, venstre side, 1 felt mot, 1 gjennomgående felt i fartsretn
- 534.V12 - Kjørefelt begynner, venstre side, 1 felt mot, 2 gjennomgående felt i fartsretn
- 534.V13 - Kjørefelt begynner, venstre side, 1 felt mot, 3 gjennomgående felt i fartsretn
- 534.V21 - Kjørefelt begynner, venstre side, 2 felt mot, 1 gjennomgående felt i fartsretn
- 534.V22 - Kjørefelt begynner, venstre side, 2 felt mot, 2 gjennomgående felt i fartsretn
- trekkvogn
- 807.6 - Symbol, sykkel
- 807.7 - Symbol, motorsykkel og moped
- 807.8 - Symbol, forflytningshemmede med parkeringstillatelse
- 807.9 - Symbol, kjøretøy særskilt innredet til campingbruk (bobil)
- U808 - Underskilt med variabel tekst
- U808.9 - Tekst, blinde
- U808.10 - Tekst, ved våt vegbane (oransje). Kun til arb. varsling. Finnes flere varianter
- U808.11 - Tekst, vegarbeidsområde (oransje). Kun til arb. varsling. Finnes flere varianter
- U808.20 - Asfaltkant
- U808.21 - Trafikk-kontroll
- U808.23 - Tekst, langsgående asfaltkant (oransje). Kun til arb. varsling. Finnes flere varianter
- U808.26 - Fare for kø
- U808.50b - Tekst, forbudt for gående og syklende
- U808.50n - Tekst, forbode for gående og syklende
- 808.101 - Smal bru
- 808.103 - Smal undergang
- 808.105 - Fartsdempere/Fartsdemparar
- 808.111 - Is-svuller/ is-svullar
- 808.113 - Teleskade
- 808.115 - Ferist
- 808.121 - Opphøyd gangfelt/Heva gangfelt
- 808.123 - Opphøyd gangfelt/Heva gangfelt
- 808.131 - Fare for ising
- 808.133 - Ved våt veg
- 808.137 - Ved sterk nedbør
- 808.143 - Ojesøl
- 808.145 - Jord på vege
- 808.147 - Grus på vege
- 808.151 - Slutt på saltet veg/Slutt på salta veg
- 808.153 - Høg asfaltkant
- 808.159 - I drift ved gult blink
- 808.161 - Skole/Skule
- 808.165 - Stor elgfare
- 808.166 - Viltkryssing
- 808.167 - Kryssing ved gult/blink/Kryssing ved gul blink
- 808.171 - Bakketopp
- 808.172 - Flom/Flaum
- 808.173 - Gårdstun/Gardstun
- 808.174 - Grusveg
- 808.175 - Dype spor/Djupe spor
- 808.176 - Utkjørsel
- 808.177 - Utrykning/Utrykking
- 808.178 - Ulykkesstrekning
- 808.179 - Vegbom
- 808.180 - Møtende biler midt i vege
- 808.301 - Gjelder gjennomkjøring/Gjeld gjennomkjøring
- 808.303 - Gjelder gjennomkjøring til (vegnavn)/Gjeld gjennomkjøring til
- 808.305 - Gjelder ikke kjøring til (virksomhet eller adresse)/Gjeld ikke kjøring til
- 808.307 - Gjelder ikke varetransport
- 808.311 - Gjelder ikke moped/ Gjeld ikke moped
- 808.313 - Gjelder ikke buss/ gjeld ikke buss
- 808.315 - Gjelder ikke taxi/ Gjeld ikke taxi
- 808.317 - Gjelder ikke buss og taxi / Gjeld ikke buss og taxi
- 808.319 - Gjelder ikke (motorvogntype)/ Gjeld ikke (motorvogntype)
- 808.321 - Gjelder/Gjeld (motorvogntype)
- 808.321 - Gjelder (bru, undergang) ved (sted)/Gjeld (bru, undergang) ved (stad)
- 808.333 - Gjelder i (by eller sted)/Gjeld i (By eller stad)
- 808.339 - Høgspenning Livsfare
- 808.341 - ... m ved sentrisk kjøring/kjøring
- 808.343 - Minste kjøretøyavstand ...m
- 808.351 - Gjelder/Gjeld (snuplass, torg og lignende)
- 808.515 - Gjelder Felt/Gjeld Felt
- 808.519 - Kjøring til eiendommene tillatt / Kjøring til eiendomane tillete
- 808.541 - Kjøring til (adresse, virksomhet) tillatt/Kjøring til (adresse, verksemd) tillete
- 808.545 - Varetransport tillatt/tillete (tidsrom)
- 808.551 - For (Kjøretøy eller trafikantgruppe)
- 808.553 - Mød særskilt tillatelse
- 808.555 - Møt avgift
- 808.557 - Måks (tidsangivelse) mot avgift
- 808.561 - El-motorvogn
- 808.611 - STOPP ved rødt blink Utrykning/Utrykking
- 808.612 - STOPP ved rødt blink Bruåpning/Bruopning
- 808.613 - STOPP ved rødt blink Sterk vind
- 808.614 - STOPP ved rødt blink Flytrafikk
- 808.615 - STOPP ved rødt blink Skredfare
- 808.616 - STOPP ved rødt blink Flom/Flaum
- 808.617 - STOPP ved rødt blink Høyt/Høgt CO-nivå
- 808.618 - STOPP ved rødt blink Ulykke/Ulukke
- 808.619 - STOPP ved rødt blink Tunnelen stengt/stengd
- 808.620 - STOPP ved rødt blink Sporvogn
- 808.621 - STOPP ved rødt blink Buss
- 808.622 - STOPP ved rødt blink Kryssende/Kryssande trafikk
- 808.623 - STOPP ved rødt blink Veggen stengt/stengd

534.V23 - Kjørefelt begynner, venstre side, 2 felt mot, 3 gjennomgående felt i fartsretning	810.R - Svingpil, rett fram
536.101 - Påkj. forts. i eget kjf., gjg. veg, motg. trafikk atskilt, 1 gjg. felt i fartsretn.	810.H45 - Svingepil, svakt høyre
536.102 - Påkj. forts. i eget kjf., gjg. veg, motg. trafikk atskilt, 2 gjg. felt i fartsretn.	810.V45 - Svingepil, svakt venstre
536.103 - Påkj. forts. i eget kjf., gjg. veg, motg. trafikk atskilt, 3 gjg. felt i fartsretn.	810.H90 - Svingepil, høyre
536.104 - Påkj. forts. i eget kjf., gjg. veg, motg. trafikk atskilt, 4 gjg. felt i fartsretn.	810.V90 - Svingepil, venstre
536.105 - Påkjøring forts. i eget felt, gjg. veg, motg. trafikk atskilt, 5 gjg. felt i fartsretning	810.H135 - Svingepil, skarpt høyre
536.106 - Påkjøring forts. i eget felt, gjg. veg, motg. trafikk atskilt, 6 gjg. felt i fartsretning	810.V135 - Svingepil, skarpt venstre
536.111 - Påkj. forts. i eget kjf., gjg. veg, 1 felt mot 1, gjg. felt i fartsretn.	812 - Anbefalt fart
536.112 - Påkjøring forts. i eget felt, gjg. veg, 1 felt mot, 2 gjg. felt i fartsretning	813.1 - Stigningsgrad
536.113 - Påkjøring forts. i eget felt, gjg. veg, 1 felt mot, 3 gjg. felt i fartsretning	813.2 - Stigningsgrad (m undertekst "Low gear")
536.121 - Påkj. forts. i eget kjf., gjg. veg, 2 felt mot 1, gjg. felt i fartsretn.	814 - Virkelig fri veggbredde
536.122 - Påkjøring forts. i eget felt, gjg. veg, 2 felt mot, 2 gjg. felt i fartsretning	816 - Kryssende tømmertransport
536.123 - Påkjøring forts. i eget felt, gjg. veg, 2 felt mot, 3 gjg. felt i fartsretning	817.1 - Særlig ulykkesfare
536.201 - Påkj. forts. i eget kjf., tilkjøringsveg, motg. trafikk atskilt, 1 gjg. felt i fartsretn.	817.2 - Særlig ulykkesfare
536.202 - Påkj. forts. i eget kjf., tilkjøringsveg, motg. trafikk atskilt, 2 gjg. felt i fartsretn.	817.3 - Særlig ulykkesfare
536.203 - Påkj. forts. i eget kjf., tilkjøringsveg, motg. trafikk atskilt, 3 gjg. felt i fartsretn.	817.4 - Særlig ulykkesfare
536.204 - Påkj. forts. i eget kjf., tilkjøringsveg, motg. trafikk atskilt, 4 gjg. felt i fartsretn.	817.5 - Særlig ulykkesfare
536.205 - Påkjøring forts. i eget felt, tilkj.veg, motg. trafikk adsk., 5 gjg. felt i fartsretning	U818 - Svak skulder
536.206 - Påkjøring forts. i eget felt, tilkj.veg, motg. trafikk adsk., 6 gjg. felt i fartsretning	822.1 - Forløp av forkjøringsveg
536.211 - Påkj. forts. i eget kjf., tilkjøringsveg, 1 felt mot 1, gjg. felt i fartsretn.	822.2 - Forløp av forkjøringsveg
536.212 - Påkjøring forts. i eget felt, tilkj.veg, 1 felt mot, 2 gjg. felt i fartsretning	822.3 - Forløp av forkjøringsveg
536.213 - Påkjøring forts. i eget felt, tilkj.veg, 1 felt mot, 3 gjg. felt i fartsretning	822.4 - Forløp av forkjøringsveg
536.221 - Påkj. forts. i eget kjf., tilkjøringsveg, 2 felt mot 1, gjg. felt i fartsretn.	822.5 - Forløp av forkjøringsveg
536.222 - Påkjøring forts. i eget felt, tilkj.veg, 2 felt mot, 2 gjg. felt i fartsretning	822.6 - Forløp av forkjøringsveg
536.223 - Påkjøring forts. i eget felt, tilkj.veg, 2 felt mot, 3 gjg. felt i fartsretning	822.7 - Forløp av forkjøringsveg
538.02 - Kjørefeltinndeling, motgående trafikk adskilt, 2 gjennomgående felt i fartsretning	824 - Forvarsling av stopp
538.03 - Kjørefeltinndeling, motgående trafikk adskilt, 3 gjennomgående felt i fartsretning	826 - Sykkeltrafikk i begge kjøretninger
538.04 - Kjørefeltinndeling, motgående trafikk adskilt, 4 gjennomgående felt i fartsretning	828.1 - Utstrekning av stans- og parkeringsregulering, gjelder i begge kjøretninger
538.05 - Kjørefeltinndeling, motgående trafikk adskilt, 5 gjennomgående felt i fartsretning	828.2 - Utstrekning av stans- og parkeringsregulering, gjelder mot kjøretningen
538.06 - Kjørefeltinndeling, motgående trafikk adskilt, 6 gjennomgående felt i fartsretning	828.3 - Utstrekning av stans- og parkeringsregulering, gjelder i kjøretningen
538.12 - Kjørefeltinndeling, 1 felt mot, 2 gjennomgående felt i fartsretning	829 - Oppstilling av parkert kjøretøy
538.13 - Kjørefeltinndeling, 1 felt mot, 3 gjennomgående felt i fartsretning	U830 - Avgiftparkering
538.21 - Kjørefeltinndeling, 2 felt mot, 1 gjennomgående felt i fartsretning	831 - Parkeringssskive
538.22 - Kjørefeltinndeling, 2 felt mot, 2 gjennomgående felt i fartsretning	834 - Kombinert regulering
538.23 - Kjørefeltinndeling, 2 felt mot, 3 gjennomgående felt i fartsretning	U850 - Tekst
538.M - Kjørefeltinndeling. Varsling av midtrekkverk	902H - Bakgrunnsmarkering, Mot høyre
539.01 - Kjørefeltendring med motgående	902V - Bakgrunnsmarkering, Mot venstre
539.02 - Kjørefeltendring med to felt	904H - Retningsmarkering, Mot høyre
540 - Gatetun	904V - Retningsmarkering, Mot venstre
542 - Slutt på gatetun	906H - Hindermarkering, hinder til høyre
U544 - Tettbygd strøk	906V - Hindermarkering, hinder til venstre
U546 - Slutt på tettbygd strøk	906VH - Hindermarkering
548 - Gågate	U906LH - Hindermarkering
550 - Slutt på gågate	U906LV - Hindermarkering
552 - Parkering	U906UH - Hindermarkering
555 - Havarilomme	U906UV - Hindermarkering
556 - Automatisk trafikk kontroll	U906UMH - Hindermarkering
558 - Videokontroll/overvåking	U906US - Samla med pil
560 - Opplysningstavle	908 - Hindermarkering, høyde
560.1 - Generelle fartsgrenser	912 - Avkjøringsmarkering
U560.1 - Opplysningstavle, Variabelt skilt	914H - Tunnelmarkering
560.2 - Forbudt for gående og syklende på motorveg og motortrafikkveg	914V - Tunnelmarkering
U560.2 - Opplysningstavle, Tunnel	916 - Avstandsmarkering i tunnel
560.21 - Forvarsel bomstasjon	920VM - Kantstolpe, venstre side med midtdeler
560.23 - Taksstavle	920H - Kantstolpe, høyre side
560.25 - Informasjon bomstasjon	920VE - Kantstolpe, Venstre side uten midtdeler.
560.27 - Forvarsel for servicestasjon	930 - Sperremarkering
560.29 - Forvarsel infotavle	940 - Trafikkjeglje
U560.3 - Opplysningstavle, Bomstasjon	942 - Trafikkysylinder
560.3 - Forvarsling om fartsmåling	U999 -
565 - Feil kjøretretning	EXIT - EXIT
570.1V - Nødutgangskilt for tunnel	
570.1H - Nødutgangskilt for tunnel	
570.2V - Nødutgangskilt for tunnel med avstand	
570.2H - Nødutgangskilt for tunnel med avstand	
590 - Kampanje	
600 - Serviceskilt	
601 - Radiokanal	

602 - Førstehjelp
U604 - Telefon
605 - Nødtelefon
606 - Brannslukningsapparat
608 - Kjøretøyverksted
610 - Bensinstasjon