

# Produktspesifikasjon

Datagruppe:	1	Alle
Vegobjekttype:	<b>1.3900 Skiltplate (ID=96)</b>	
Datakatalog versjon:	2.04 - 733	
Sist endret:	2015-06-18	
Definisjon:	Plate med skiltmotiv.	
Kommentar:		

## Oppdateringslogg

Dato	Datakatalog versjon	Endringer
2012-06-26	1.90-605	Første versjon
2013-03-06		Endring i innsamlingsregler og eksempler
2013-08-29		Lagt inn eksempel for standard skilter med variabel tekst. Økt bildestørrelse i noen eksempler. Lagt kodeliste for skiltnummer i eget kapittel til slutt
2014-10-02		Flyttet forklaring til feltet Tekst fra eksempel 2 til innsamlingsregel. Rettet og forbedret forklaring i eksempel 5. Bruker nå ID for egenskaper og tillatte verdier.
2014-10-20		Nye innsamlingsregler
2015-03-20		Krav til nøyaktighet endret fra 10 cm til 1 m
2015-06-18	2.04 - 733	Innsamlingsregler og eksempler

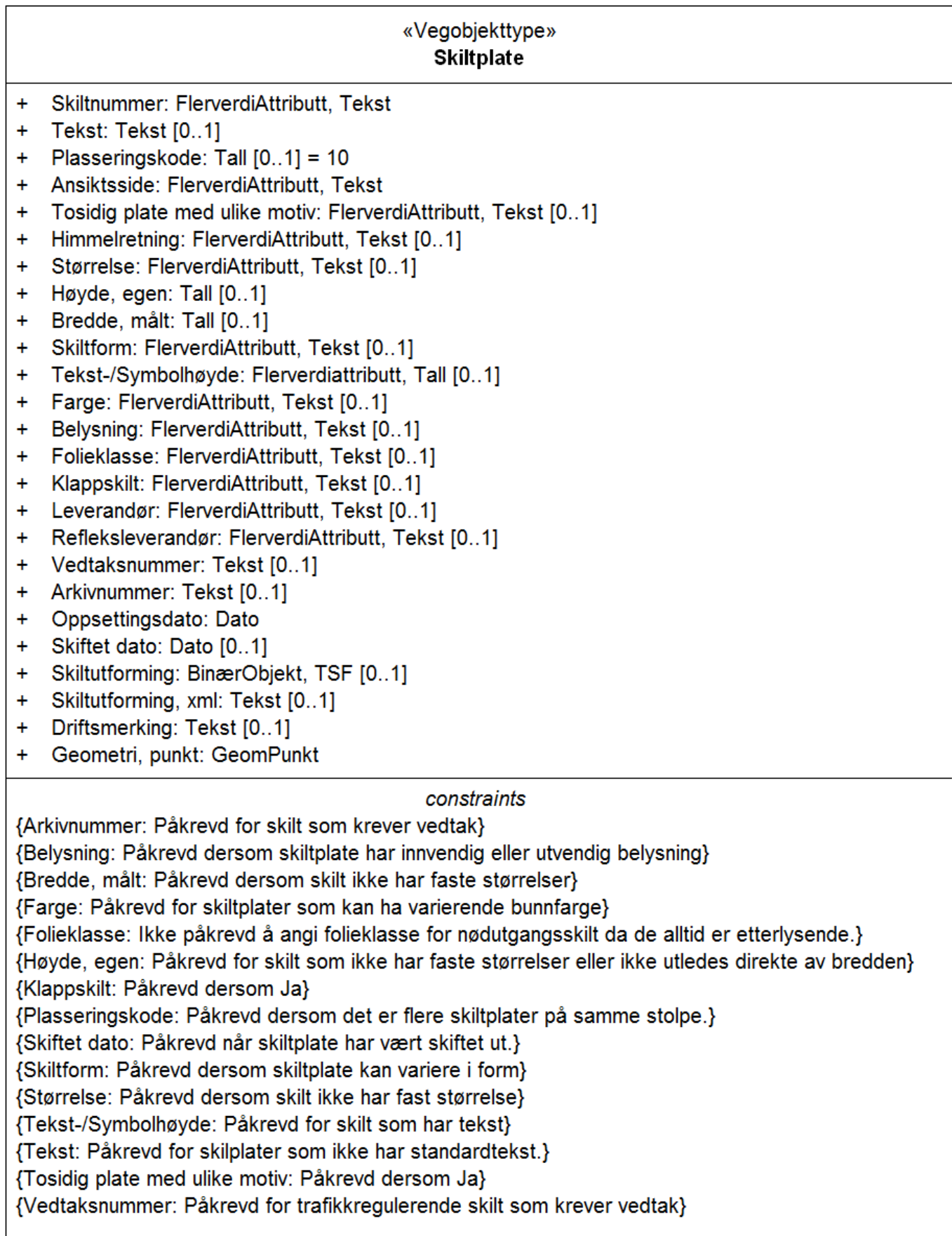
## 1. Kjente bruksområder og behov

Her listes kjente bruksområder for dataene, og hvilke behov disse bruksområdene har.

Bruksområde	Behov	Eksempel
MOTIV:NTP, statsbudsjett og årlig tildeling til regionene	Type, beliggenhet, eier, vedlikeholdsansvar	Mengder (antall objekter er grunnlag for tildeling av midler)
Driftskontrakter: Tilbudsgrunnlag og kontrakt	Type, beliggenhet, vedlikeholdsansvar, spesielle egenskaper vedrørende drift	Grunnlag for beregning av kostnader
ITS (Intelligente transportsystemer)	Restriksjonsskilt, for eksempel fartsgrenser, farlige kryss med mer Stedfesting, type Fremkommelighet	Restriksjonsskilt må samsvare med meldinger ITS-utstyret gir i bilen
Trafikksikkerhet	Spesielle typer skilt	TS-revisjoner med mer, analyser av behov for å bedre trafikksikkerhet
Generell offentlig saksbehandling	Stedfesting, type	Analyser og temakart
Kvalitetskontroll av andre objekttyper i NVDB	Stedfesting, type	Samsvar mellom restriksjonsskilt og tilhørende restriksjonsobjekt.

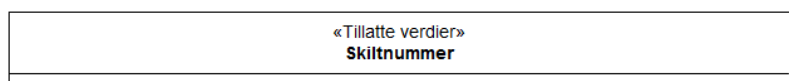
## 2. Innhold og struktur

### 2.1 UML-skjema



Figur 1: UML-skjema Skiltplate

### Tillatte verdier



- + Skiltnummer: FlerverdiAttributt, Tekst
- + Tekst: Tekst [0..1]
- + Plasseringskode: Tall [0..1] = 10
- + Ansiktsside: FlerverdiAttributt, Tekst
- + Tosidig plate med ulike motiv: FlerverdiAttributt, Tekst [0..1]
- + Himmelretning: FlerverdiAttributt, Tekst [0..1]
- + Størrelse: FlerverdiAttributt, Tekst [0..1]
- + Høyde, egen: Tall [0..1]
- + Bredde, målt: Tall [0..1]
- + Skiltform: FlerverdiAttributt, Tekst [0..1]
- + Tekst-/Symbolhøyde: FlerverdiAttributt, Tall [0..1]
- + Farge: FlerverdiAttributt, Tekst [0..1]
- + Belysning: FlerverdiAttributt, Tekst [0..1]
- + Folieklasse: FlerverdiAttributt, Tekst [0..1]
- + Klappskilt: FlerverdiAttributt, Tekst [0..1]
- + Leverandør: FlerverdiAttributt, Tekst [0..1]
- + Refleksleverandør: FlerverdiAttributt, Tekst [0..1]
- + Vedtaksnummer: Tekst [0..1]
- + Arkivnummer: Tekst [0..1]
- + Oppsettingsdato: Dato
- + Skiftet dato: Dato [0..1]
- + Skiltutforming: BinærObjekt, TSF [0..1]
- + Skiltutforming, xml: Tekst [0..1]
- + Driftsmerking: Tekst [0..1]
- + Geometri, punkt: GeomPunkt

- + 100.1 - Farlig sving, til høyre
- + 100.2 - Farlig sving, til venstre
- + 102.1 - Farlige svinger, den første til høyre
- + 102.2 - Farlige svinger, den første til venstre
- + 104.1 - Bratt bakke, stigning
- + 104.2 - Bratt bakke, fall
- + 106.1 - Smalere veg, Innsnevring på begge sider
- + 106.2 - Smalere veg, Innsnevring på høyre side
- + 106.3 - Smalere veg, Innsnevring på venstre side
- + 108 - Ujevn veg
- + 109 - Fartshump
- + 110 - Vegarbeid
- + 112 - Steinsprut
- + 114.1 - Rasfare, høyre side
- + 114.2 - Rasfare, venstre side
- + 116 - Glatt kjørebane
- + 117 - Farlig vegskulder
- + 118 - Bevegelig bru
- + 120 - Kai, strand eller ferjeleie
- + 122 - Tunnel.
- + 124 - Farlig vegkryss
- + 126 - Rundkjøring
- + 132 - Trafikklyssignal
- + 134 - Planovergang med bom
- + 135 - Planovergang uten bom
- + 136.1h - Avstandsskilt
- + 136.1v - Avstandsskilt
- + 136.2h - Avstandsskilt
- + 136.2v - Avstandsskilt
- + 136.3h - Avstandsskilt
- + 136.3v - Avstandsskilt
- + 138.1 - Jernbanespor, enkeltsporet
- + 138.2 - Jernbanespor, flersporet
- + 139 - Sporvogn
- + 140 - Avstand til gangfelt
- + 142 - Barn
- + 144 - Syklende
- + 146.1 - Elg
- + 146.2 - Rein
- + 146.3 - Hjort
- + 146.4 - Ku
- + 146.5 - Sau
- + 148 - Møtende trafikk
- + 149 - Kø
- + 150 - Fly
- + 152 - Sidevind
- + 153 - Trafikkulykke
- + 154 - Skiløpere
- + 155 - Ridende
- + 156 - Annen fare
- + 202 - Vikeplikt
- + 204 - Stopp
- + 206 - Forkjøringsveg
- + 208 - Slutt på forkjøringsveg
- + 210 - Forkjørs-kryss
- + 212 - Vikeplikt overfor møtende kjøretøy
- + 214 - Møtende kjørende har vikeplikt
- + 302 - Innkjøring forbudt
- + 306.0 - Forbudt for alle kjøretøy
- + 306.1 - Forbudt for motorvogn
- + 306.3 - Forbudt for traktor og for motorredskap konstruert for fart mindre enn 40 km/t
- + 306.4 - Forbudt for motorsykkel og moped
- + 306.5 - Forbudt for lastebil og trekkbil
- + 306.6 - Forbudt for syklende
- + 306.7 - Forbudt for gående
- + 306.8 - Forbudt for gående og syklende
- + 306.9 - Forbudt for ridende
- + 308 - Forbudt for transport av farlig gods
- + 310 - Forbudt for motorvogn med flere enn to hjul og med tillatt totalvekt høyere enn angitt
- + 312 - Breddegrense
- + 314 - Høydegrense
- + 316 - Lengdegrense
- + 318.1 - Totalvektgrense, for kjøretøy
- + 318.2 - Totalvektgrense, for vogntog
- + 320 - Aksellastgrense
- + 322 - Boggilastgrense
- + U324 - Stopp for angitt formål
- + 324.1 - Stopp for angitt formål, Kontroll
- + 324.2 - Stopp for angitt formål, Avgift
- + 326 - Stopp for toll
- + 330.1 - Svingeforbud, til høyre
- + 330.2 - Svingeforbud, til venstre
- + 332 - Vendingsforbud
- + 334 - Forbikjøringsforbud
- + 335 - Forbikjøringsforbud for lastebil
- + 336 - Slutt på forbikjøringsforbud
- + 337 - Slutt på forbikjøringsforbud for lastebil
- + 362.20 - Fartsgrense 20 km/t
- + 362.30 - Fartsgrense 30 km/t
- + 362.40 - Fartsgrense 40 km/t
- + 362.50 - Fartsgrense 50 km/t
- + 362.60 - Fartsgrense 60 km/t
- + 362.70 - Fartsgrense 70 km/t
- + 362.80 - Fartsgrense 80 km/t
- + 362.90 - Fartsgrense 90 km/t
- + 362.100 - Fartsgrense 100 km/t

«Tillatte verdier» Tekst-/Symbolhøyde
+ 035
+ 042
+ 049
+ 070
+ 105
+ 126
+ 140
+ 175
+ 210
+ 280
+ 315
+ 350
+ 420

«Tillatte verdier» Skiltform
+ Plan
+ Bukket kant
+ Buet
+ Profil

«Tillatte verdier» Tosidig plate med ulike motiv
+ Ja

«Tillatte verdier» Himmelretning
+ Nord
+ Sør
+ Øst
+ Vest

«Tillatte verdier» Størrelse
+ Understørrelse
+ Liten
+ Middels
+ Stor
+ Overstørrelse

«Tillatte verdier» Farge
+ Gul
+ Blå
+ Hvit
+ Grønn
+ Brun
+ Svart
+ Oransje
+ Rød
+ Burgunder
+ Gulgrønn flouriserende

«Tillatte verdier» Refleksleverandør
+ 3M
+ Fasson
+ Tessalux
+ Seibulite
+ Stimsonite
+ Avery

«Tillatte verdier» Klappskilt
+ Ja
+ Nei

«Tillatte verdier» Leverandør
+ Norskilt
+ Botne fabrikker
+ Euroskilt sør
+ Euroskilt nord
+ Vik Verk
+ Trafikk og Veimerking
+ Egenprodusert

«Tillatte verdier» Belysning
+ Ingen
+ Innvendig
+ Utvendig

«Tillatte verdier» Ansiktsside
+ Med metreringsretning
+ Mot metreringsretning
+ Parallelt mot veg
+ Parallelt fra veg
+ Tosidig

«Tillatte verdier» Folieklasse
+ Ingen
+ Klasse 1
+ Klasse 2
+ Klasse 3
+ Fluorescerende

- + 362.100 - Fartsgrense 100 km/t
- + 362.110 - Fartsgrense 110 km/t
- + 364.20 - Slutt på særskilt fartsgrense 20 km/t
- + 364.30 - Slutt på særskilt fartsgrense 30 km/t
- + 364.40 - Slutt på særskilt fartsgrense 40 km/t
- + 364.50 - Slutt på særskilt fartsgrense 50 km/t
- + 364.60 - Slutt på særskilt fartsgrense 60 km/t
- + 364.70 - Slutt på særskilt fartsgrense 70 km/t
- + 366 - Fartsgrensesone
- + 368 - Slutt på fartsgrensesone
- + 370 - Stans forbudt
- + 372 - Parkering forbudt
- + 376.1 - Parkeringszone
- + 376.2 - Parkeringszone
- + 378.1 - Slutt på parkeringszone
- + 378.2 - Slutt på parkeringszone
- + 402.1 - Påbudt kjøretning, til høyre
- + 402.2 - Påbudt kjøretning, til venstre
- + 402.3 - Påbudt kjøretning, rett fram
- + 402.4 - Påbudt kjøretning, sving til høyre
- + 402.5 - Påbudt kjøretning, sving til venstre
- + 402.6 - Påbudt kjøretning, rett frem og sving til høyre
- + 402.7 - Påbudt kjøretning, rett frem og sving til venstre
- + 402.8 - Påbudt kjøretning, sving til høyre og venstre
- + 404.1 - Påbudt kjørefelt, høyre
- + 404.2 - Påbudt kjørefelt, venstre
- + 406 - Påbudt rundkjøring
- + 408 - Påbudt kjøretning i rundkjøring
- + 502 - Motorveg
- + 503 - Motortrafikkveg
- + 504 - Slutt på motorveg
- + 505 - Slutt på motortrafikkveg
- + 506 - Tungtrafikkfelt
- + 507 - Slutt på tungtrafikkfelt
- + 508.1 - Kollektivfelt, for buss
- + 508.2 - Kollektivfelt for buss og drosje
- + 509 - Sambruksfelt
- + 510.1 - Slutt på kollektivfelt for buss
- + 510.2 - Slutt på kollektivfelt for buss og drosje
- + 511 - Slutt på sambruksfelt
- + 512 - Holdeplass for buss
- + 513 - Holdeplass for sporvogn
- + 514 - Holdeplass for drosje
- + 516 - Gangfelt
- + 518 - Gangveg
- + 520 - Sykkelveg
- + 521 - Sykkelfelt
- + 521.2 - Sykkelfelt, midtstilt
- + 522 - Gang- og sykkelveg
- + 524 - Møteplass
- + 526.1 - Envegskjøring, plassert vinkelrett
- + 526.2 - Envegskjøring, plassert parallelt
- + 527.1 - Blindveg, vegen er fysisk stengt
- + 527.2 - Blindveg, kryssende veg er fysisk stengt
- + 527.3 - Blindveg, stengt for bil, men åpen for gående og syklende
- + 527.4 - Blindveg, kryssende veg stengt for bil, men åpen for gående og syklende
- + 528 - Valgfritt kjørefelt
- + 530.01 - Sammenfletting til 1 felt, motgående trafikk adskilt
- + 530.11 - Sammenfletting til 1 felt, motgående trafikk på samme kjørebane
- + 531.101 - Felt for fartsøkning, gjg. veg, motg. trafikk atskilt, 1 gjg. felt i fartsretn.
- + 531.102 - Felt for fartsøkning, gjg. veg, motg. trafikk atskilt, 2 gjg. felt i fartsretn.
- + 531.103 - Felt for fartsøkning, gjg. veg, motg. trafikk atskilt, 3 gjg. felt i fartsretn.
- + 531.104 - Felt for fartsøkning, gjg. veg, motg. trafikk atskilt, 4 gjg. felt i fartsretn.
- + 531.105 - Felt for fartsøkning, gjg. veg, motg. trafikk atskilt, 5 gjg. felt i fartsretn.
- + 531.106 - Felt for fartsøkning, gjg. veg, motg. trafikk atskilt, 6 gjg. felt i fartsretn.
- + 531.111 - Felt for fartsøkning, gjennomg. veg, 1 felt mot, 1 gjennomgående felt i fartsretn.
- + 531.112 - Felt for fartsøkning, gjennomg. veg, 1 felt mot, 2 gjennomgående felt i fartsretn.
- + 531.113 - Felt for fartsøkning, gjg. veg, 1 felt mot, 3 gjg. felt i fartsretn.
- + 531.121 - Felt for fartsøkning, gjennomg. veg, 2 felt mot, 1 gjennomgående felt i fartsretn.
- + 531.122 - Felt for fartsøkning, gjennomg. veg, 2 felt mot, 2 gjennomgående felt i fartsretn.
- + 531.123 - Felt for fartsøkning, gjennomg. veg, 2 felt mot, 3 gjennomgående felt i fartsretn.
- + 531.201 - Felt for fartsøkning, tilkjøringsveg, motg. trafikk atskilt, 1 gjg. felt i fartsretn.
- + 531.202 - Felt for fartsøkning, tilkjøringsveg, motg. trafikk atskilt, 2 gjg. felt i fartsretn.
- + 531.203 - Felt for fartsøkning, tilkjøringsveg, motg. trafikk atskilt, 3 gjg. felt i fartsretn.
- + 531.204 - Felt for fartsøkning, tilkjøringsveg, motg. trafikk atskilt, 4 gjg. felt i fartsretn.
- + 531.205 - Felt for fartsøkning, tilkj.veg, motg. trafikk atskilt, 5 gjg. felt i fartsretn.
- + 531.206 - Felt for fartsøkning, tilkj.veg, motg. trafikk atskilt, 6 gjg. felt i fartsretn.
- + 531.211 - Felt for fartsøkning, tilkjøringsveg, 1 felt mot, 1 gjennomgående felt i fartsretn.
- + 531.212 - Felt for fartsøkning, tilkjøringsveg, 1 felt mot, 2 gjennomgående felt i fartsretn.
- + 531.213 - Felt for fartsøkning, tilkjøringsveg, 1 felt mot, 3 gjennomgående felt i fartsretn.
- + 531.221 - Felt for fartsøkning, tilkjøringsveg, 2 felt mot, 1 gjennomgående felt i fartsretn.
- + 531.222 - Felt for fartsøkning, tilkjøringsveg, 2 felt mot, 2 gjennomgående felt i fartsretn.
- + 531.223 - Felt for fartsøkning, tilkjøringsveg, 2 felt mot, 3 gjennomgående felt i fartsretn.
- + 532.H01 - Kjf. slutter, høyre side, motg. trafikk atskilt, reduksjon til 1 gjg. felt i fartsretn.
- + 532.H02 - Kjf. slutter, høyre side, motg. trafikk atskilt, reduksjon til 2 gjg. felt i fartsretn.
- + 532.H03 - Kjf. slutter, høyre side, motg. trafikk atskilt, reduksjon til 3 gjg. felt i fartsretn.
- + 532.H04 - Kjf. slutter, høyre side, motg. trafikk atskilt, reduksjon til 4 gjg. felt i fartsretn.
- + 532.H05 - Felt slutter, h. side, motg. trafikk atskilt, reduksjon til 5 gjg. felt i fartsretn.
- + 532.H06 - Felt slutter, h. side, motg. trafikk atskilt, reduksjon til 6 gjg. felt i fartsretn.
- + 532.H11 - Kjf. slutter, høyre side, 1 felt mot, reduksjon til 1 gjg. felt i fartsretn.
- + 532.H12 - Felt slutter, h. side, 1 felt mot, reduksjon til 2 gjg. felt i fartsretn.
- + 532.H13 - Felt slutter, h. side, 1 felt mot, reduksjon til 3 gjg. felt i fartsretn.
- + 532.H21 - Kjf. slutter, høyre side, 2 felt mot, reduksjon til 1 gjg. felt i fartsretn.
- + 532.H22 - Felt slutter, h. side, 2 felt mot, reduksjon til 2 gjg. felt i fartsretn.
- + 532.H23 - Felt slutter, h. side, 2 felt mot, reduksjon til 3 gjg. felt i fartsretn.
- + 532.V01 - Kjf. slutter, venstre side, motg. trafikk atskilt, reduksjon til 1 gjg. felt i fartsretn.



- + 532.V01 - Kjf. slutter, venstre side, motg. trafikk atskilt, reduksjon til 1 gjg. felt i fartsretn.
- + 532.V02 - Kjf. slutter, venstre side, motg. trafikk atskilt, reduksjon til 2 gjg. felt i fartsretn.
- + 532.V03 - Kjf. slutter, venstre side, motg. trafikk atskilt, reduksjon til 3 gjg. felt i fartsretn.
- + 532.V04 - Kjf. slutter, venstre side, motg. trafikk atskilt, reduksjon til 4 gjg. felt i fartsretn.
- + 532.V05 - Felt slutter, v. side, motg. trafikk atskilt, reduksjon til 5 gjg. felt i fartsretning
- + 532.V06 - Felt slutter, v. side, motg. trafikk atskilt, reduksjon til 6 gjg. felt i fartsretning
- + 532.V11 - Kjf. slutter, venstre side, 1 felt mot, reduksjon til 1 gjg. felt i fartsretn.
- + 532.V12 - Felt slutter, v. side, 1 felt mot, reduksjon til 2 gjg. felt i fartsretning
- + 532.V13 - Felt slutter, v. side, 1 felt mot, reduksjon til 3 gjg. felt i fartsretning
- + 532.V21 - Kjf. slutter, venstre side, 2 felt mot, reduksjon til 1 gjg. felt i fartsretn.
- + 532.V22 - Felt slutter, v. side, 2 felt mot, reduksjon til 2 gjg. felt i fartsretning
- + 532.V23 - Felt slutter, v. side, 2 felt mot, reduksjon til 3 gjg. felt i fartsretning
- + 534.H01 - Kjf. beg., høyre side, motg. trafikk atskilt, 1 gjg. felt i fartsretn.
- + 534.H02 - Kjf. beg., høyre side, motg. trafikk atskilt, 2 gjg. felt i fartsretn.
- + 534.H03 - Kjf. beg., høyre side, motg. trafikk atskilt, 3 gjg. felt i fartsretn.
- + 534.H04 - Kjf. beg., høyre side, motg. trafikk atskilt, 4 gjg. felt i fartsretn.
- + 534.H05 - Felt begynner, h. side, motg. trafikk atskilt, 5 gjg. felt i fartsretning
- + 534.H06 - Felt begynner, h. side, motg. trafikk atskilt, 6 gjg. felt i fartsretning
- + 534.H11 - Kjørefelt begynner, høyre side, 1 felt mot, 1 gjennomgående felt i fartsretning
- + 534.H12 - Kjørefelt begynner, høyre side, 1 felt mot, 2 gjennomgående felt i fartsretning
- + 534.H13 - Kjørefelt begynner, høyre side, 1 felt mot, 3 gjennomgående felt i fartsretning
- + 534.H21 - Kjørefelt begynner, høyre side, 2 felt mot, 1 gjennomgående felt i fartsretning
- + 534.H22 - Kjørefelt begynner, høyre side, 2 felt mot, 2 gjennomgående felt i fartsretning
- + 534.H23 - Kjørefelt begynner, høyre side, 2 felt mot, 3 gjennomgående felt i fartsretning
- + 534.V01 - Kjf. beg., venstre side, motg. trafikk atskilt, 1 gjg. felt i fartsretn.
- + 534.V02 - Kjf. beg., venstre side, motg. trafikk atskilt, 2 gjg. felt i fartsretn.
- + 534.V03 - Kjf. beg., venstre side, motg. trafikk atskilt, 3 gjg. felt i fartsretn.
- + 534.V04 - Kjf. beg., venstre side, motg. trafikk atskilt, 4 gjg. felt i fartsretn.
- + 534.V05 - Felt begynner, v. side, motg. trafikk atskilt, 5 gjg. felt i fartsretning
- + 534.V06 - Felt begynner, v. side, motg. trafikk atskilt, 6 gjg. felt i fartsretning
- + 534.V11 - Kjørefelt begynner, venstre side, 1 felt mot, 1 gjennomgående felt i fartsretning
- + 534.V12 - Kjørefelt begynner, venstre side, 1 felt mot, 2 gjennomgående felt i fartsretning
- + 534.V13 - Kjørefelt begynner, venstre side, 1 felt mot, 3 gjennomgående felt i fartsretning
- + 534.V21 - Kjørefelt begynner, venstre side, 2 felt mot, 1 gjennomgående felt i fartsretning
- + 534.V22 - Kjørefelt begynner, venstre side, 2 felt mot, 2 gjennomgående felt i fartsretning
- + 534.V23 - Kjørefelt begynner, venstre side, 2 felt mot, 3 gjennomgående felt i fartsretning
- + 536.101 - Påkj. forts. i eget kjf., gjg. veg, motg. trafikk atskilt, 1 gjg. felt i fartsretn.
- + 536.102 - Påkj. forts. i eget kjf., gjg. veg, motg. trafikk atskilt, 2 gjg. felt i fartsretn.
- + 536.103 - Påkj. forts. i eget kjf., gjg. veg, motg. trafikk atskilt, 3 gjg. felt i fartsretn.
- + 536.104 - Påkj. forts. i eget kjf., gjg. veg, motg. trafikk atskilt, 4 gjg. felt i fartsretn.
- + 536.105 - Påkjøring forts. i eget felt, gjg. veg, motg. trafikk atskilt, 5 gjg. felt i fartsretning
- + 536.106 - Påkjøring forts. i eget felt, gjg. veg, motg. trafikk atskilt, 6 gjg. felt i fartsretning
- + 536.111 - Påkj. forts. i eget kjf., gjg. veg, 1 felt mot 1, gjg. felt i fartsretn.
- + 536.112 - Påkjøring forts. i eget felt, gjg. veg, 1 felt mot, 2 gjg. felt i fartsretning
- + 536.113 - Påkjøring forts. i eget felt, gjg. veg, 1 felt mot, 3 gjg. felt i fartsretning
- + 536.121 - Påkj. forts. i eget kjf., gjg. veg, 2 felt mot 1, gjg. felt i fartsretn.
- + 536.122 - Påkjøring forts. i eget felt, gjg. veg, 2 felt mot, 2 gjg. felt i fartsretning
- + 536.123 - Påkjøring forts. i eget felt, gjg. veg, 2 felt mot, 3 gjg. felt i fartsretning
- + 536.201 - Påkj. forts. i eget kjf., tilkjøringsveg, motg. trafikk atskilt, 1 gjg. felt i fartsretn.
- + 536.202 - Påkj. forts. i eget kjf., tilkjøringsveg, motg. trafikk atskilt, 2 gjg. felt i fartsretn.
- + 536.203 - Påkj. forts. i eget kjf., tilkjøringsveg, motg. trafikk atskilt, 3 gjg. felt i fartsretn.
- + 536.204 - Påkj. forts. i eget kjf., tilkjøringsveg, motg. trafikk atskilt, 4 gjg. felt i fartsretn.
- + 536.205 - Påkjøring forts. i eget felt, tilkj.veg, motg. trafikk adsk., 5 gjg. felt i fartsretning
- + 536.206 - Påkjøring forts. i eget felt, tilkj.veg, motg. trafikk adsk., 6 gjg. felt i fartsretning
- + 536.211 - Påkj. forts. i eget kjf., tilkjøringsveg, 1 felt mot 1, gjg. felt i fartsretn.
- + 536.212 - Påkjøring forts. i eget felt, tilkj.veg, 1 felt mot, 2 gjg. felt i fartsretning
- + 536.213 - Påkjøring forts. i eget felt, tilkj.veg, 1 felt mot, 3 gjg. felt i fartsretning
- + 536.221 - Påkj. forts. i eget kjf., tilkjøringsveg, 2 felt mot 1, gjg. felt i fartsretn.
- + 536.222 - Påkjøring forts. i eget felt, tilkj.veg, 2 felt mot, 2 gjg. felt i fartsretning
- + 536.223 - Påkjøring forts. i eget felt, tilkj.veg, 2 felt mot, 3 gjg. felt i fartsretning
- + 538.02 - Kjørefeltinndeling, motgående trafikk adskilt, 2 gjennomgående felt i fartsretning
- + 538.03 - Kjørefeltinndeling, motgående trafikk adskilt, 3 gjennomgående felt i fartsretning
- + 538.04 - Kjørefeltinndeling, motgående trafikk adskilt, 4 gjennomgående felt i fartsretning
- + 538.05 - Kjørefeltinndeling, motgående trafikk adskilt, 5 gjennomgående felt i fartsretning
- + 538.06 - Kjørefeltinndeling, motgående trafikk adskilt, 6 gjennomgående felt i fartsretning
- + 538.12 - Kjørefeltinndeling, 1 felt mot, 2 gjennomgående felt i fartsretning
- + 538.13 - Kjørefeltinndeling, 1 felt mot, 3 gjennomgående felt i fartsretning
- + 538.21 - Kjørefeltinndeling, 2 felt mot, 1 gjennomgående felt i fartsretning
- + 538.22 - Kjørefeltinndeling, 2 felt mot, 2 gjennomgående felt i fartsretning
- + 538.23 - Kjørefeltinndeling, 2 felt mot, 3 gjennomgående felt i fartsretning
- + 538.M - Kjørefeltinndeling. Varsling av midtrekkverk
- + 539.01 - Kjørefeltendring med motgående
- + 539.02 - Kjørefeltendring med to felt
- + 540 - Gatetun
- + 542 - Slutt på gatetun
- + U544 - Tettbygd strøk
- + U546 - Slutt på tettbygd strøk
- + 548 - Gågate
- + 550 - Slutt på gågate
- + 552 - Parkering
- + 555 - Havarilomme
- + 556.1 - Automatisk trafikk kontroll - punktmåling
- + 556.2 - Automatisk trafikk kontroll - strekningsmåling
- + 558 - Videokontroll/-overvåking
- + 560 - Opplysningstavle
- + 560.1 - Generelle fartsgrenser
- + U560.1 - Opplysningstavle, Variabelt skilt
- + 560.2 - Forbudt for gående og syklende på motorveg og motortrafikkveg
- + 560.21 - Forvarsel bomstasjon
- + U560.2 - Opplysningstavle, Tunnel
- + 560.23 - Takstavle
- + 560.25 - Informasjon bomstasjon
- + 560.27 - Forvarsel for servicestasjon
- + 560.29 - Forvarsel infotavle
- + U560.3 - Opplysningstavle, Bomstasjon
- + 560.3 - Forvarsel om fartsmåling

- 550.0 - Forvaring om kartlesning
- + 565 - Feil kjøreretning
- + 570.1V - Nødtgangskilt for tunnel
- + 570.1H - Nødtgangskilt for tunnel
- + 570.2V - Nødtgangskilt for tunnel med avstand
- + 570.2H - Nødtgangskilt for tunnel med avstand
- + 590 - Kampanje
- + 600 - Serviceskilt
- + 601 - Radiokanal
- + 602 - Førstehjelp
- + U604 - Telefon
- + 605 - Nødtelefon
- + 606 - Brannslukningsapparat
- + 609 - Hurtigladning av motorvogn
- + 776 - Godshavn
- + 608 - Kjøretøyverksted
- + 610 - Bensinstasjon
- + 611 - Toalettømmeanlegg
- + 612 - Toalett
- + 613.1 - Rasteplass
- + 613.2 - Rasteplass/WC
- + 614 - Enklere servering
- + 616 - Spisested
- + 618 - Campingplass
- + 621 - Bobilplass
- + 622 - Campinghytter
- + 624 - Vandrerhjem
- + 625 - Rom og frokost
- + 626 - Overmattingssted
- + 635 - Informasjon
- + U636 - Informasjonstavle
- + 637 - Turistkontor
- + 640.10 - Severdighet
- + 640.12 - Museum/galleri
- + 640.20 - Utsiktspunkt
- + 640.30 - Naturfredet område
- + 650.10 - Badeplass
- + 650.11 - Fiskeplass
- + 650.20 - Tursti
- + 650.21 - Skiløype
- + 650.40 - Gardsmat/Bygdeturisme
- + U701 - Tabellorienteringstavle
- + 701.1 - Tabellorienteringstavle for vanlig kryss
- + 701.2 - Tabellorienteringstavle for planskilt kryss på to- og trefeltsveg
- + U703 - Diagramorienteringstavle
- + 703.1 - Diagramorienteringstavle for rundkjøring
- + 703.2 - Diagramorienteringstavle for kryss med spesiell utforming
- + 705.1 - Avkjøringstavle. 1000-m tavle
- + 705.2 - Avkjøringstavle. 500-m tavle
- + U707 - Kjorefeltorienteringstavle
- + 707.1 - Kjorefeltorienteringstavle uten visningsmål
- + 707.2 - Kjorefeltorienteringstavle med visningsmål
- + 707.3 - Kjorefeltorienteringstavle for feltsubstraksjon
- + 707.4 - Kjorefeltorienteringstavle for ferjeleie
- + U706 - Sideplassert kjorefeltskilt
- + 709.1 - Portalorienteringstavle for ett kjorefelt
- + 709.2 - Portalorienteringstavle for flere kjorefelt
- + 709.3 - Portalorienteringstavle for flere kjøreretninger
- + 709.4 - Portalorienteringstavle for feltsubstraksjon
- + 709.5 - Portalorienteringstavle for ferjeleier og bomstasjoner
- + 711.R - Tabellvegviser, Rett fram
- + 711.H90 - Tabellvegviser, Høyre, 90 grader
- + 711.V90 - Tabellvegviser, Venstre, 90 grader
- + 713.V - Vanlig vegviser, Venstre
- + 713.H - Vanlig vegviser, Høyre
- + 715.1 - Avkjøringsvegviser for veg uten kryssnummer
- + 715.2 - Avkjøringsvegviser for veg med kryssnummer
- + 717 - Kjorefeltvegviser
- + 719.1 - Portalvegviser for ett kjorefelt
- + 719.2 - Portalvegviser for flere kjorefelt
- + 719.4 - Portalvegviser for avkjøring
- + 719.5 - Portalvegviser for ferjeleier og bomstasjoner
- + U720.5 - Orienteringstavle
- + U721.1 - Vegvisertavle for avkjøring
- + U721.2 - Vegvisertavle for vanlige vegkryss
- + U722.2 - Vegviser for vegkryss
- + U722.3 - Vegviser for lokalvegvisning
- + U722.4 - Vegviser for gang og/eller sykkeltrafikk
- + 723.11 - Vegnummer for europaveg
- + 723.12 - Vegnummer for europaveg (leder til)
- + 723.13 - Vegnummer for stamveg som ikke er europaveg
- + 723.14 - Vegnummer for stamveg som ikke er europaveg (leder til)
- + 723.15 - Vegnummer for annen riksveg
- + 723.16 - Vegnummer for annen riksveg (leder til)
- + 723.21 - Ringveg/ringrute
- + 723.22 - Ringveg/ringrute (leder til)
- + 723.31 - Nasjonal turistveg
- + 723.41 - Omkjøringsrute for store kjøretøy
- + 723.51 - Rute for transport av farlig gods
- + 723.61 - Andre omkjøringsruter (strek)
- + 723.62 - Andre omkjøringsruter (fylt kvadrat)
- + 723.63 - Andre omkjøringsruter (trekant)
- + 723.64 - Andre omkjøringsruter (hult kvadrat)
- + 723.65 - Andre omkjøringsruter (sirkel)
- + 723.66 - Andre omkjøringsruter (pil)
- + 723.71 - Kryssnummer for motorveg

- + 723.72 - Kryssnummer for annen flerfeltsveg med planskilte kryss
- + 723.73 - Kryssnummer for tofeltsveg med planskilte kryss
- + U724.1h - Overhengende kjørefeltskiilt, høyre
- + U724.1hr - Overhengende kjørefeltskiilt, høyre og rett fram
- + U724.1r - Overhengende kjørefeltskiilt, rett fram
- + U724.1v - Overhengende kjørefeltskiilt, venstre
- + U724.2 - Overhengende kjørefeltskiilt
- + U724.3 - Overhengende kjørefeltskiilt
- + U724.4 - Overhengende kjørefeltskiilt
- + U724.5 - Overhengende kjørefeltskiilt
- + 725.1 - Avstandsskiilt for vegrute uten kryssnummer
- + 725.2 - Avstandsskiilt for vegrute med kryssnummer
- + 727.1 - Vanlig stedsnavnskiilt
- + 727.2 - Stedsnavnskiilt med symbol
- + 727.3F - Administrativ grense. Fylkesgrenseskiilt
- + 727.3K - Administrativ grense. Kommunegrenseskiilt
- + 727.3R - Administrativ grense. Riksgrenseskiilt
- + 727.4 - Tunnelnavnskiilt
- + 729 - Gate-/vegnavnskiilt
- + U730.03 - Kirke
- + U730.04 - Industriområde
- + 731 - Samleskiilt for vegvisning
- + 741 - Omkjøring for bestemte kjøretøygrupper
- + 743.1 - Midlertidig omkjøring. Uten tekst
- + 743.2 - Midlertidig omkjøring. Med tekst
- + U744 - Omkjøringspil
- + 745 - Slutt på midlertidig omkjøring
- + 749 - Vegviser for gangtrafikk
- + 751 - Vegviser for sykkelrute
- + 753 - Tabellvegviser for sykkelrute
- + 755 - Sykkelruteskiilt
- + 757 - Avstandsskiilt for sykkelrute
- + 761 - Motorveg
- + U762 - Gate/Vegnettskart
- + 763 - Motortrafikkveg
- + 765 - Bomveg/brukerbetaling på veg
- + U764 - Kryssorienteringsskiilt
- + U766 - Gate-/vegnavnskiilt
- + 767 - Parkering
- + U768 - Kvartalsskiilt
- + 769 - Parkeringshus
- + U770 - Husnummerskiilt
- + 771 - Lufthavn/flyplass
- + 772 - Helikopterplass
- + 773 - Busstasjon/bussterminal
- + 774 - Jernbanestasjon/togterminal
- + 775 - Bilferje
- + 780 - Kjetting
- + 790.10 - Kirke
- + 790.15 - Næringsområde
- + 790.20 - Svømmehall
- + 790.30 - Alpinanlegg
- + 790.31 - Hoppbakke
- + 790.32 - Skistadion
- + 790.40 - Golfbane
- + 792.11 - Betaling med elektronisk brikke
- + 792.12 - Betaling til betjent
- + 792.13 - Betaling med mynter til automat
- + 792.14 - Betaling med kort til automat
- + 792.15 - Betaling med sedler til automat
- + 792.16 - Ta billett i et lukket betalingssystem
- + 792.17 - Lever billett i et lukket betalingssystem
- + 792.30 - Helautomatisk bomstasjon som passerer uten å stanse
- + 792.31 - Betaling med AutoPASS
- + 802 - Avstand
- + 804 - Utstrekning
- + 806 - Tid
- + 807.1 - Symbol, personbil
- + 807.2 - Symbol, varebil, lastebil og trekkbil
- + 807.3 - Symbol, buss
- + 807.4 - Symbol, vogntog
- + 807.5 - Symbol, kjøretøy særskilt innredet til campingbruk, samt evt. trekkvogn
- + 807.6 - Symbol, sykkel
- + 807.7 - Symbol, motorsykkel og moped
- + 807.8 - Symbol, forflytningshemmede med parkeringstillatelse
- + 807.9 - Symbol, kjøretøy særskilt innredet til campingbruk ( bobil )
- + U808 - Underskiilt med variabel tekst
- + U808.9 - Tekst, blinde
- + U808.10 - Tekst, ved våt vegbane (oransje). Kun til arb. varsling. Finnes flere varianter
- + U808.11 - Tekst, vegarbeidsområde (oransje). Kun til arb. varsling. Finnes flere varianter
- + U808.20 - Asfaltkant
- + U808.21 - Trafikk-kontroll
- + U808.23 - Tekst, langsgående asfaltkant (oransje). Kun til arb. varsling. Finnes flere varianter
- + U808.26 - Fare for kø
- + U808.50b - Tekst, forbudt for gående og syklende
- + U808.50n - Tekst, forbode for gående og syklende
- + 808.101 - Smal bru
- + 808.103 - Smal undergang
- + 808.105 - Fartsdempere/Fartsdemparar
- + 808.111 - Is-svuller/ is-svullar
- + 808.113 - Teleskade
- + 808.115 - Ferist
- + 808.121 - Opphøyd gangfelt/Heva gangfelt
- + 808.123 - Opphøyde gangfelt/Heva gangfelt
- + 808.131 - Fare for isina

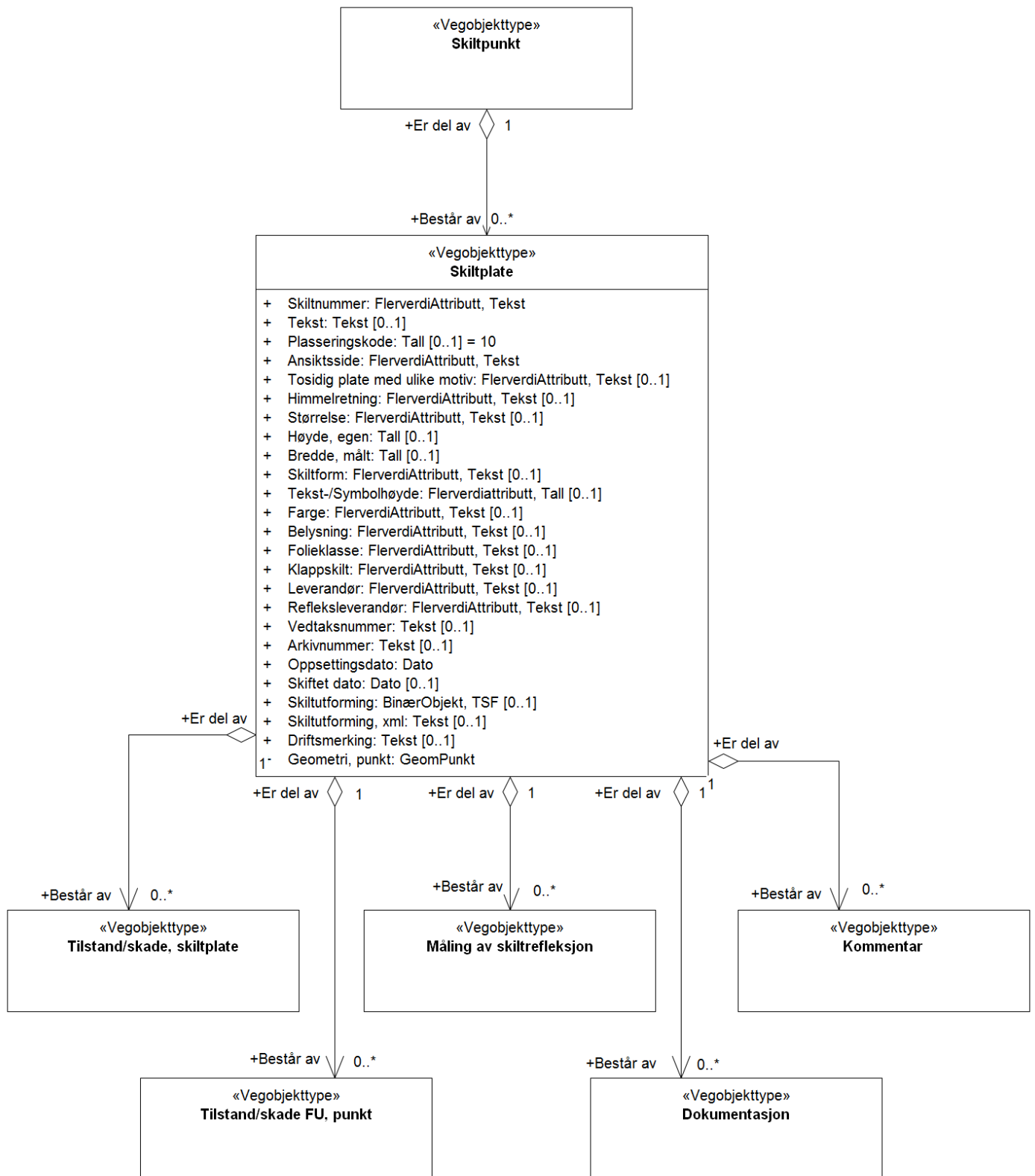
- + 808.133 - Ved våt veg
- + 808.137 - Ved sterk nedbør
- + 808.143 - Oljesøl
- + 808.145 - Jord på veggen
- + 808.147 - Grus på veggen
- + 808.151 - Slutt på saltet veg/Slutt på salta veg
- + 808.153 - Høg asfaltkant
- + 808.159 - I drift ved gult blink
- + 808.161 - Skole/Skule
- + 808.165 - Stor elgfare
- + 808.166 - Vitkryssing
- + 808.167 - Kryssing ved gult/blink/Kryssing ved gul blink
- + 808.171 - Bakketopp
- + 808.172 - Flom/Flaum
- + 808.173 - Gårdstun/Gardstun
- + 808.174 - Grusveg
- + 808.175 - Dype spor/Djupe spor
- + 808.176 - Utkjørsel
- + 808.177 - Utrykning/Utrykking
- + 808.178 - Ulykkesstrekning
- + 808.179 - Vegbom
- + 808.180 - Møtende biler midt i veggen
- + 808.301 - Gjelder gjennomkjøring/Gjeld gjennomkjøring
- + 808.303 - Gjelder gjennomkjøring til ( vegnavn )/Gjeld gjennomkjøring til
- + 808.305 - Gjelder ikke kjøring til ( virksomhet eller adresse )/Gjeld ikke kjøring til
- + 808.307 - Gjelder ikke varetransport
- + 808.311 - Gjelder ikke moped/ Gjeld ikke moped
- + 808.313 - Gjelder ikke buss/ gjeld ikke buss
- + 808.315 - Gjelder ikke taxi/ Gjeld ikke taxi
- + 808.317 - Gjelder ikke buss og taxi / Gjeld ikke buss og taxi
- + 808.319 - Gjelder ikke ( motorvogntype )/ Gjeld ikke ( motorvogntype )
- + 808.321 - Gjelder/Gjeld ( motorvogntype )
- + 808.331 - Gjelder (bru, undergang) ved (sted)/Gjeld ( bru, undergang ) ved ( stad )
- + 808.333 - Gjelder i (by eller sted)/Gjeld i ( By eller stad )
- + 808.339 - Høgspenning Livsfare
- + 808.341 - ... m ved sentrisk kjøring/kjøring
- + 808.343 - Minste kjøretøyavstand ...m
- + 808.351 - Gjelder/Gjeld ( sнопlass, torg og lignende )
- + 808.515 - Gjelder ..... Felt/Gjeld ..... Felt
- + 808.519 - Kjøring til eiendommene tillatt / Kjøring til eiendommene tillette
- + 808.541 - Kjøring til ( adresse, virksomhet) tillatt/Kjøring til ( adresse, verksemd ) tillette
- + 808.545 - Varetransport tillatt/tillette ( tidsrom )
- + 808.551 - For ( Kjøretøy eller trafikantgruppe )
- + 808.553 - Med særskilt tillatelse
- + 808.555 - Mot avgift
- + 808.557 - Maks (tidsangivelse ) mot avgift
- + 808.561 - El-motorvogn
- + 808.611 - STOPP ved rødt blink Utrykning/Utrykking
- + 808.612 - STOPP ved rødt blink Bruåpning/Bruopning
- + 808.613 - STOPP ved rødt blink Sterk vind
- + 808.614 - STOPP ved rødt blink Flytrafikk
- + 808.615 - STOPP ved rødt blink Skredfare
- + 808.616 - STOPP ved rødt blink Flom/Flaum
- + 808.617 - STOPP ved rødt blink Høyt/Høgt CO-nivå
- + 808.618 - STOPP ved rødt blink Ulykke/Ulukke
- + 808.619 - STOPP ved rødt blink Tunnelen stengt/stengd
- + 808.620 - STOPP ved rødt blink Sporvogn
- + 808.621 - STOPP ved rødt blink Buss
- + 808.622 - STOPP ved rødt blink Kryssende/Kryssande trafikk
- + 808.623 - STOPP ved rødt blink Veggen stengt/stengd
- + 810.R - Svingpil, rett fram
- + 810.H45 - Svingpil, svakt høyre
- + 810.V45 - Svingpil, svakt venstre
- + 810.H90 - Svingpil, høyre
- + 810.V90 - Svingpil, venstre
- + 810.H135 - Svingpil, skarpt høyre
- + 810.V135 - Svingpil, skarpt venstre
- + 812 - Anbefalt fart
- + 813.1 - Stigningsgrad
- + 813.2 - Stigningsgrad (m undertekst "Low gear")
- + 814 - Virkelig fri vegbredde
- + 816 - Kryssende tømmertransport
- + 817.1 - Særlig ulykkesfare
- + 817.2 - Særlig ulykkesfare
- + 817.3 - Særlig ulykkesfare
- + 817.4 - Særlig ulykkesfare
- + 817.5 - Særlig ulykkesfare
- + U818 - Svak skulder
- + 822.1 - Forløp av forkjørsveg
- + 822.2 - Forløp av forkjørsveg
- + 822.3 - Forløp av forkjørsveg
- + 822.4 - Forløp av forkjørsveg
- + 822.5 - Forløp av forkjørsveg
- + 822.6 - Forløp av forkjørsveg
- + 822.7 - Forløp av forkjørsveg
- + 824 - Forvarsling av stopp
- + 826 - Sykkeltrafikk i begge kjøretøretninger
- + 828.1 - Utstrekning av stans- og parkeringsregulering, gjelder i begge kjøretøretninger
- + 828.2 - Utstrekning av stans- og parkeringsregulering, gjelder mot kjøretøretningen
- + 828.3 - Utstrekning av stans- og parkeringsregulering, gjelder i kjøretøretningen
- + 829 - Oppstilling av parkert kjøretøy
- + U830 - Avgiftsparkering
- + 831 - Parkeringsskive
- + 834 - Kombinert regulering
- + U850 - Tekst



- + 902H - Bakgrunnsmarkering, Mot høyre
- + 902V - Bakgrunnsmarkering, Mot venstre
- + 904H - Retningsmarkering, Mot høyre
- + 904V - Retningsmarkering, Mot venstre
- + 906H - Hindermarkering, hinder til høyre
- + 906V - Hindermarkering, hinder til venstre
- + 906VH - Hindermarkering
- + U906LH - Hindermarkering
- + U906LV - Hindermarkering
- + U906UH - Hindermarkering
- + U906UV - Hindermarkering
- + U906UVH - Hindermarkering
- + U906.US - Samla med pil
- + 908 - Hindermarkering, høyde
- + 912 - Avkjøringsmarkering
- + 914H - Tunnelmarkering
- + 914V - Tunnelmarkering
- + 916 - Avstandsmarkering i tunnel
- + 920VM - Kantstolpe, venstre side med midtdeler
- + 920H - Kantstolpe, høyre side
- + 920VE - Kantstolpe, Venstre side uten midtdeler.
- + 930 - Sperremarkering
- + 940 - Trafikkjegle
- + 942 - Trafikksylinder
- + U999 -
- + EXIT - EXIT

Figur 2: Tillatte verdier

## UML-skjema med assosiasjoner



Figur 3: UML-skjema med assosiasjoner

## 2.2 Beskrivelse av vegobjekttype og tilhørende egenskapstyper

### Vegobjekttype

Navn vegobjekttype:	Skilplate
Definisjon:	Plate med skiltmotiv.
Representasjon i vegnettet:	punkt
Sideposisjon:	Relevant
Kjørefelt:	Relevant

## Egenskapstyper - geometri - tillatte verdier

Tabellen beskriver hver egenskapstype tilhørende vegobjekttypen.

<b>Egenskapstypenavn:</b>	Navn på egenskapstypen(attributten)
<b>Verdi:</b>	Viser tillatte verdier for gitt egenskapstype
<b>Datatype:</b>	Viser datatype og feltlengde. T=Tekst, H=Heltall, D=desimaltall, DATO=dato, FVH/FVT=kodeliste som kan inneholde lister med heltall eller tekster. Heltall bak datatypen viser antall tegn/siffer.
<b>Betingelse:</b>	Angir egenskapstypens viktighet A = Absolutt påkrevd. Krav om verdi for å kunne lagre forekomst P = Påkrevd - Krav om verdi, men mulig å lagre forekomst uten verdi B = Betinget - Krav om verdi når gitte forutsentninger inntreffer O = Opsjonell - Ikke krav om verdi S = Opsjonell spesialinformasjon - Benyttes for spesielle formål. Ikke krav om verdi U = Utgår - Egenskapstype vil bli tatt ut av NVDB. Det skal ikke registreres nye data til denne. Slike egenskaper får prefiks 'Utgår_'
<b>Beskrivelse:</b>	Viser definisjon av egenskapstype, samt eventuell merknad knyttet til registrering av data

## Standard egenskapstyper

Egenskapstypenavn Tillatte verdier	Datatype	Betingelse	Beskrivelse	ID
Skiltnummer	FVT 100	P	Gir offisielt skiltnummer jfr. Håndbok N300 (050)	5530
Tekst	T 500	B	Gir tekst som er påført skiltplate. Teksten skrives inn etter fast system. Det kan også legges inn informasjon om symboler Merknad: Påkrevd for skilplater som ikke har standardtekst.	1910
Plasseringskode	H 2	B	Angir plasseringskode for skiltplate i skiltpunkt. Skiltplate som står øverst har lavest nummer, skiltplate som står nederst har høyest verdi. Benytt nummerering 10, 20, 30 i utgangspunktet. Merknad: Påkrevd dersom det er flere skilplater på samme stolpe.	5128
Ansiktsside	FVT 50	P	Angir hvilken retning ansiktssiden til vegobjektet er vendt mot i forhold til vegens metreringsretning	1894
Med metreringsretning				2714
Mot metreringsretning				2717
Parallelt mot veg				2837
Parallelt fra veg				2838
Tosidig				3698
Tosidig plate med ulike motiv	FVT 3	B	Angir om skiltplaten er tosidig og det er ulike motiv på hver av sidene Merknad: Påkrevd dersom Ja	9484
Ja				13365
Himmelretning	FVT 4	S	Angir hvilken himmelretning vegobjektet er orientert mot. Gjelder skiltets ansiktsside	1897
Nord				3470
Sør				3471
Øst				3472
Vest				3473
Størrelse	FVT 50	B	Angir størrelse av vegobjekt Merknad: Påkrevd dersom skilt ikke har fast størrelse	1970
Understørrelse				4132
Liten				2621
Middels				2626
Stor				2631
Overstørrelse				4133
Utgår_Ekstra stor				2852
Utgår_Ekstra liten				2851
			Angir vegobjektets egenhøyde.	

Høyde, egen	H 4 (mm)	B	Merknad: Påkrevd for skilt som ikke har faste størrelser eller ikke utledes direkte av bredden	1588
Bredde, målt	H 5 (mm)	B	Angir målt (virkelig) bredde av skiltplate. Denne avviker fra beregnet bredde hvis skiltbredden er tilpasset bredden til andre skiltplater innennfor samme skiltpunktet. Merknad: Påkrevd dersom skilt ikke har faste størrelser	1328
Skiltform	FVT 50	B	Angir hvilken form skiltplaten har Merknad: Påkrevd dersom skiltplate kan variere i form	1892
Plan				2853
Bukket kant				2854
Buet				2855
Profil				2856
Tekst-/Symbolhøyde	FVH 4 (mm)	B	Angir størrelse på tekst/symbol Merknad: Påkrevd for skilt som har tekst	1912
035				3479
042				12097
049				12098
070				3480
105				3481
126				12099
140				3482
175				3483
210				3484
280				3485
315				12100
350				3486
420				3487
Farge	FVT 50	B	Angir hovedfarge til vegobjektet (bunnfarge). Merknad: Påkrevd for skiltplater som kan ha varierende bunnfarge	1294
Gul				2115
Blå				2121
Hvit				2124
Grønn				2128
Brun				2134
Svart				2131
Oransje				3468
Rød				4159
Burgunder				5482
Gulgrønn flouriserende				13364
Belysning	FVT 50	B	Angir om det er belysning i tilknytning til vegobjektet og eventuelt hvilken type belysning det er. Merknad: Påkrevd dersom skiltplate har innvendig eller utvendig belysning	1879
Ingen				3476
Innvendig				2863
Utvendig				2864
Folieklasse	FVT 30	B	Angir folieklasse på skiltplate Merknad: Ikke påkrevd å angi folieklasse for nødutgangsskilt da de alltid er etterlysende.	1921
Ingen				3477
Klasse 1				2848
Klasse 2				2850
Klasse 3				2849
Fluorescerende				4160
Klappskilt	FVT 3	B	Angir om skiltplaten kan klappes/foldes sammen eller ikke. Merknad: Påkrevd dersom Ja	8828

Ja				11738
Nei				11739
Leverandør	FVT 50	S	Angir navn på firma som har levert vegobjektet	1494
Norskilt				2839
Botne fabrikker				2840
Euroskilt sør				2842
Euroskilt nord				2843
Vik Verk				4035
Trafikk og Veimerking				4036
Egenprodusert				2841
Refleksleverandør	FVT 50	S	Angir navn på leverandør av refleks	1893
3M				2844
Fasson				2845
Tessalux				2846
Seibulite				2847
Stimsonite				3712
Avery				13784
Vedtaksnummer	T 50	B	Angir vedtaksnummer Merknad: Påkrevd for trafikkregulerende skilt som krever vedtak	1890
Arkivnummer	T 20	B	Referanse til Statens vegvesen sitt arkivsystem Merknad: Påkrevd for skilt som krever vedtak	9154
Oppsettingsdato	DATO 8	P	Angir dato da vegobjektet ble satt opp første gang.	2108
Skiftet dato	DATO 8	B	Angir dato når vegobjektet sist ble skiftet. Merknad: Påkrevd når skiltplate har vært skiftet ut.	2107
Skiltutforming	BTSF	S	Benyttes i forbindelse med interface mot skiltmodulen. Til testformål Egenskapen utgår. Nye data skal IKKE registreres for denne egenskapen	5218
Skiltutforming, xml	T 1500	S	Felt for å lagre beskrivelse av innhold på skiltplate på xml-format. Informasjon benyttes av skiltmodul i NVDB/VegReg. Innhold skal kun endres vha skiltmodul	9935
Driftsmerking	T 50	O	Gir unikt navn/id for objektet	10479

### Geometri egenskapstyper

Egenskapstypenavn	Datatype	Betingelse	Beskrivelse	ID
Geometri, punkt	GP	P	Gir punkt som geometrisk representerer objektet. Merknad: Grunnriss: Senter skiltpunkt - Høydereferanse: Topp skiltpunktfundament evt. overgang stolpe/terreng	4795

## 3. Kvalitetskrav

Kravmatrisen viser de forskjellige krav som stilles til kvalitet på de data som ligger i NVDB for den eller de objekttyper som er behandlet i dette dokumentet. Kravene går på:

**Aktualitet** = tidsfrist for oppdatering i NVDB i forhold til når fysisk objekt er driftsatt

**Fullstendighet** = krav til hvor komplett innlegging av objekt eller egenskap skal være

**Konsistens** = krav til sammenheng mellom objekter av samme eller forskjellig datatype

Kvalitetskravklasser:

1 = Europa- og riksveger

2 = Fylkesveger

3 = Kommunale veger

4 = Private veger og skogsbilveger

Kravene under er gitt i henhold til ny datamodell, og viser maksimalt tillatt avvik

Krav nr	Kvalitets-element	Kvalitetsmål	Rel.vegob type	Egenskap type	Beskrivelse	Kvalitetsklasse
---------	-------------------	--------------	----------------	---------------	-------------	-----------------



nr	element	type	type	1	2	3	4
144	Fullstendighet, manglende data	Andel manglende data		Alle skilt skal være registrert	0 %	0 %	
145	Aktualitet	Tidsperiode, forsinkelse		Etter at endring av skiltplate er fysisk utført skal NVDB oppdateres innen angitt frist	10 dager	10 dager	
146	Fullstendighet, manglende data	Andel manglende data		Alle objekter skal være stedfestet med egengeometri	0 %	0 %	
157	Fullstendighet, manglende data	Andel manglende data		Egenskapen skal være angitt på alle objekter	0 %	0 %	
149	Fullstendighet, manglende data	Andel manglende data		Egenskapen skal være angitt på alle objekter som ikke er nødutgangsskilt	0 %	0 %	
159	Fullstendighet, manglende data	Andel manglende data		Egenskapen skal være angitt på alle objekter	0 %	0 %	
160	Fullstendighet, manglende data	Andel manglende data		Egenskapen skal være angitt på alle objekter	0 %	0 %	
161	Absolutt stedfestingsnøyaktighet	Middelverdi av feil i stedfestingsnøyaktighet		Skiltplate deler geometri med skiltpunkt og har samme krav til posisjonsnøyaktighet	1 m	1 m	
303	Fullstendighet, manglende data	Andel manglende data		Egenskapen skal være angitt for skilt som krever vedtak	0 %	0 %	
158	Fullstendighet, manglende data	Andel manglende data		Egenskapen skal være angitt for skilt som har innvendig eller utvendig belysning	0 %	0 %	
301	Fullstendighet, manglende data	Andel manglende data		Egenskapen skal være angitt dersom Ja	0 %	0 %	
147	Fullstendighet, manglende data	Andel manglende data		Påkrevd for skilt med variabel størrelse	0 %	0 %	
148	Fullstendighet, manglende data	Andel manglende data		Påkrevd for skilt som finnes i ulike farger	0 %	0 %	
302	Fullstendighet, manglende data	Andel manglende data		Påkrevd for skilt som ikke har fast høyde	0 %	0 %	
150	Fullstendighet, manglende data	Andel manglende data		Påkrevd ved flere skilt på samme stolpe	0 %	0 %	
154	Fullstendighet, manglende data	Andel manglende data		Påkrevd for skilt som har tekst som ikke er fast	0 %	0 %	
155	Fullstendighet, manglende data	Andel manglende data		Påkrevd for skilt som har tekst som ikke har fast størrelse	0 %	0 %	
151	Fullstendighet, manglende data	Andel manglende data		Påkrevd dersom skiltplate er skiftet	0 %	0 %	
152	Fullstendighet, manglende data	Andel manglende data		Påkrevd for skilt som finnes i ulike former	0 %	0 %	
153	Fullstendighet, manglende data	Andel manglende data		Påkrevd for skilt som ikke har	0 %	0 %	

155	manglende data	manglende data			fast størrelse	0 %	0 %		
156	Fullstendighet, manglende data	Andel manglende data			Påkrevd for trafikkregulerende skilt som krever vedtak	0 %	0 %		
740	Fullstendighet, manglende data	Andel manglende data			Tosidig plate med ulike motiv skal være angitt dersom Ja	0 %	0 %		
316	Konseptuell konsistens	Andel objekter med avvik fra regler i det konseptuelle skjemaet	Skiltpunkt		Skiltplate må ha tilknytning til et skiltpunkt	0 %	0 %		

## 4. Innsamlingsregler med eksempler

<b>Nr 1</b>	<b>Regel:</b>	<p>Et Skiltplateobjekt skal registreres for hver Skiltplate ute langs vegen i henhold til kravmatrisa.</p> <p>Skiltplate skal ha mor av vegobjekttype Skiltpunkt eller Belysningspunkt. Vegreferansen knyttes til skiltpunktet.</p> <p>Oppsettingsutstyr og skiltplater med diverse egenskaper omfattes av registreringen.</p> <p>Skiltpunkt kan settes på portal, slik at overhengende skilt kan registreres på feltnivå. Dersom skiltet gjelder for bestemte kjørefelt brukes kjørefeltkoder til å angi dette.</p> <p>Der det er skiltplater plassert ved siden av eller over hverandre i samme skiltpunkt, brukes plasseringskode for å skille mellom dem. For skiltplatene lengst til høyre (med metreringsretning) bruker en kodene 10, 20 ,30 osv. For neste kolonne 11, 21, 31 osv. Dette forutsetter at alle skilt er registrert på samme skiltpunkt.</p> <p>Tosidige skiltplater med ulikt motiv på fram- /bakside skal registreres som to skiltplater. Egenskapen Tosidig plate med ulike motiv må gis verdi Ja</p> <p>Tosidige skiltplater med likt motiv på fram-/bakside skal registreres som en skiltplate. Egenskapen Ansiktsside gis verdi Tosidig</p> <p>Skiltplate som er satt opp langs en gang- og sykkelveg for å gi informasjon om denne, skal registreres til vegnettet for gang- og sykkelvegen.</p> <p>For standard skilt med variabel tekst utelates enhet i teksten. For fartsgrenseskilt brukes fartsgrense som undernummer i stedet for å gis som tekst. Se eksempel 4.</p> <p>Rekkefølge for innhold i feltet Tekst skal være slik:  Pilstørrelse, km, stedsnavn, evt miniatrskilt, innhold miniatrskilt  Hver del skilles med @. Manglende deler utelates. To @ gir ny linje.  @ kan utelates mellom skiltnummer og tekst til skiltet.</p>
-------------	---------------	---

### Eksempel 1: Stolpe med flere skiltplater

Ansiktsside : Med metreringsretning  
Arkivnummer : 2012033388-1  
Belysning : Ingen  
Folieklasse : Klasse 1  
Klappskilt : Nei  
Oppsettingsdato : 20120305  
Plasseringskode : 10  
Skiltform : Plan  
Skiltnummer : 362.70  
Størrelse : Middels  
Vedtaksnummer : V.0016.EV.0039

Skiltplate: 2  
Ansiktsside : Med metreringsretning  
Arkivnummer : 2012033388-1  
Belysning : Ingen  
Folieklasse : Klasse 1



Klappskilt : Nei  
Oppsettsdato : 20120305  
Plasseringskode : 20  
Skiltform : Plan  
Skiltnummer : 206  
Størrelse : Middels  
Vedtaksnummer : V.0016.EV.0039

Skiltplate: 3  
Ansiktsside : Med metreringsretning  
Arkivnummer : 2012033388-1  
Belysning : Ingen  
Folieklasse : Klasse 1  
Klappskilt : Nei  
Oppsettsdato : 20120305  
Plasseringskode : 30  
Skiltform : Plan  
Skiltnummer : 723.11  
Størrelse : Middels  
Tekst : E39  
Vedtaksnummer : V.0016.EV.0039



Eksempel 1: Skiltplater med fast innhold og størrelser

## Referanser

[For mer informasjon om skilt: Håndbok N300 \(050\) Trafikkskilt](#)

## Eksempel 2: Vegvisningsskilt

Beskrivelse for de 3 skiltene:

Skiltplate: 1  
Ansiktsside : Parallelt mot veg  
Arkivnummer : 2010000345-3  
Belysning : Ingen  
Bredde, målt : 2500  
Farge : Gul  
Folieklasse : Klasse 1  
Oppsettsdato : 20100325  
Plasseringskode : 11  
Skiltform : Plan  
Skiltnummer : 713  
Tekst : @283@Haugesund@723.11 E134@  
Tekst-/Symbolhøyde : 140  
Vedtaksnummer : V.0112.EV.0134

Skiltplate: 2  
Ansiktsside : Parallelt mot veg  
Arkivnummer : 2010000345-3  
Belysning : Nei  
Bredde, målt : 2500  
Farge : Gul  
Folieklasse : 1  
Høyde, egen : Nei  
Oppsettsdato : 20100325  
Plasseringskode : 21  
Skiltform : Plan  
Skiltnummer : 713  
Tekst : @90@Haukeli@  
Tekst-/Symbolhøyde : 140  
Vedtaksnummer : V.0112.EV.0134

Skiltplate: 3  
Ansiktsside : Parallelt mot veg  
Arkivnummer : 2010000345-3  
Belysning : Nei  
Bredde, målt : 2500  
Farge : Hvit  
Folieklasse : 1  
Høyde, egen : Nei  
Oppsettsdato : 20100325



Vegvisningsskilt. Plasseringskode gjelder skiltene på venstre side. Foto: Kjell Wold

Plasseringskode : 31  
Skiltform : Plan  
Skiltnummer : 713  
Tekst : @Seljord Ferieland@622@618@807.5@616@  
Tekst-/Symbolhøyde : 105  
Vedtaksnummer : V.0112.EV.0134

Peker skiltene mot høyre side Skiltene på høyre side kan de beskrives tilsvarende, men da fra høyre side mot venstre.

## Referanser

[For mer informasjon om skilt: Håndbok N300 \(050\) Trafikkskilt](#)

## Eksempel 3: Skiltplater på skiltportal ved fergekai

Ved skilter på skiltportal registreres skiltpunkt på vegens høyre side med sideposisjon.  
Hvis skiltportalen dekker skilting for begge kjøreretninger skal det registreres et skiltpunkt på hver side av veg.

For skiltplatene registreres kjørefeltkode.  
Hvis egengeometri registreres for skiltplatene registreres punkt på veggen rett under skiltplaten som vist på figuren.



Foto: Undi Torstensen

## Referanser

[For mer informasjon om skilt: Håndbok N300 \(050\) Trafikkskilt](#)

## Eksempel 4 : Skilt med variabel tekst

Her vises en del skilt med variabel tekst. Merk at der enhet inngår i teksten på skiltet er enhet en del av selve skiltet og ikke av den variabel teksten. Enhet skal derfor IKKE gis i feltet Tekst :  
For fartsgrenseskilt gis fartsgrensen som et undernummer til skiltnummeret, og tekst settes blank: Eks 362.50 = 50km fartsgrense.

Vi viser her korrekt tekst for skiltene med start øverst til venstre:

Skilt 310

Skiltnummer : 310  
Tekst : 3,5

Skilt 312

Skiltnummer : 312  
Tekst : 2,3

Skilt 316

Skiltnummer : 316  
Tekst : 15

Skilt 362

Her gis fartsgrensen som et undernummer til skiltnummer, og teksten er tom



Skiltnummer : 362.30

Tekst :

Skilt 318.1

Skiltnummer : 318.1

Tekst : 12

Skilt 318.2

Skiltnummer : 318.2

Tekst : 30

Skilt 322

Skiltnummer : 322

Tekst : 10

Skilt 368

Skilt 366 og 368 har kun en fartsgrense, dvs. ingen variabel tekst, og skal derfor ikke ha innhold i feltet Tekst

Skiltnummer : 368

Tekst :



Eksempler på standard skilt med variabel tekst

## Eksempel 5 : Orienteringstavle for rundkjøring

Skiltplate: 1

Ansiktsside : Parallelt mot veg

Arkivnummer : 2010000345-3

Belysning : Ingen

Bredde, målt : 2500

Farge : Gul

Folieklasse : Klasse 1

Høyde, egen : 700

Oppsettsingsdato : 20100325

Plasseringskode : 11

Skiltform : Plan

Skiltnummer : 703.1

Størrelse : - - -

Tekst : @723.15 60@Førde@@Måløy@@703.13 15@723.15 60@@Stranda

Tekst-/Symbolhøyde : 140

Vedtaksnummer : V.0112.EV.0134

Forklaring til feltet "Tekst :"

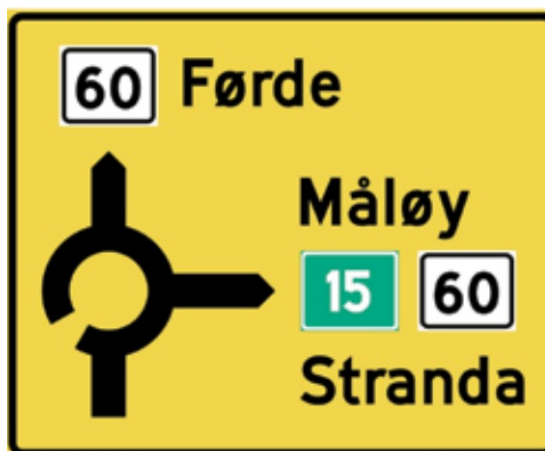
Linjeskift gis med @@

Første linje "@723.15 60@Førde": Vegruteskilt 723.15 med vegnummer 60

Andre linje "Måløy": Teksten "Måløy" øverst i høyre del av skiltet

Tredje linje "703.11 E15@723.15 60": Vegruteskilt 723.13 med vegnummer 15 og 723.15 med vegnummer 60

Fjerde linje "Stranda": Teksten "Stranda" nederst i høyre del av skiltet



Eksempel på orienteringstavle

## Referanser

[For mer informasjon om skilt: Håndbok N300 \(050\) Trafikkskilt](#)

## 5. Kodelister

Egenskapsverdier (1 av 2)	Verdier (2 av 2)
100.1 - Farlig sving, til høyre 100.2 - Farlig sving, til venstre 102.1 - Farlige svinger, den første til høyre	



102.2 - Farlige svinger, den første til venstre	
104.1 - Bratt bakke, stigning	
104.2 - Bratt bakke, fall	
106.1 - Smalere veg, Innsnevring på begge sider	
106.2 - Smalere veg, Innsnevring på høyre side	
106.3 - Smalere veg, Innsnevring på venstre side	
108 - Ujevn veg	
109 - Fartshump	
110 - Vegarbeid	
112 - Steinsprut	
114.1 - Rasfare, høyre side	
114.2 - Rasfare, venstre side	
116 - Glatt kjørebane	
117 - Farlig vegskulder	
118 - Bevegelig bru	
120 - Kai, strand eller ferjeleie	
122 - Tunnel.	
124 - Farlig vegkryss	
126 - Rundkjøring	
132 - Trafikksignal	
134 - Planovergang med bom	
135 - Planovergang uten bom	
136.1h - Avstandsskilt	
136.1v - Avstandsskilt	
136.2h - Avstandsskilt	
136.2v - Avstandsskilt	
136.3h - Avstandsskilt	
136.3v - Avstandsskilt	
138.1 - Jembanespor, enkeltsporet	
138.2 - Jembanespor, flersporet	
139 - Sporvogn	
140 - Avstand til gangfelt	
142 - Bam	
144 - Syklende	
146.1 - Elg	
146.2 - Rein	
146.3 - Hjort	
146.4 - Ku	
146.5 - Sau	
148 - Møtende trafikk	
149 - Kø	
150 - Fly	
152 - Sidevind	
153 - Trafikkulykke	
154 - Skiløpere	
155 - Ridende	
156 - Annen fare	
202 - Vikeplikt	
204 - Stopp	
206 - Forkjørsveg	
208 - Slutt på forkjørsveg	
210 - Forkjørskryss	
212 - Vikeplikt overfor møtende kjøretøy	
214 - Møtende kjørende har vikeplikt	
302 - Innkjøring forbudt	
306.0 - Forbudt for alle kjøretøy	
306.1 - Forbudt for motorvogn	
306.3 - Forbudt for traktor og for motorredskap konstruert for fart mindre enn 40 km/t	
306.4 - Forbudt for motorsykel og moped	
306.5 - Forbudt for lastebil og trekkbil	
306.6 - Forbudt for syklende	
306.7 - Forbudt for gående	
306.8 - Forbudt for gående og syklende	
306.9 - Forbudt for ridende	
308 - Forbudt for transport av farlig gods	
310 - Forbudt for motorvogn med flere enn to hjul og med tillatt totalvekt høyere enn angitt	
312 - Breddegrense	
314 - Høydegrense	
316 - Lengdegrense	
318.1 - Totalvektgrense, for kjøretøy	
318.2 - Totalvektgrense, for vogntog	
320 - Aksellastgrense	
322 - Boggilastgrense	
U324 - Stopp for angitt formål	
324.1 - Stopp for angitt formål, Kontroll	
324.2 - Stopp for angitt formål, Avgift	
326 - Stopp for toll	
330.1 - Svingeforbud, til høyre	
330.2 - Svingeforbud, til venstre	
332 - Vendingforbud	
334 - Forbikjøringsforbud	
335 - Forbikjøringsforbud for lastebil	
336 - Slutt på forbikjøringsforbud	
337 - Slutt på forbikjøringsforbud for lastebil	
362.20 - Fartsgrense 20 km/t	
362.30 - Fartsgrense 30 km/t	
362.40 - Fartsgrense 40 km/t	
362.50 - Fartsgrense 50 km/t	
609 - Hurtiglading av motorvogn	
608 - Kjøretøyverksted	
610 - Bensinstasjon	
611 - Toalettørrmeanlegg	
612 - Toalett	
613.1 - Rasteplass	
613.2 - Rasteplass/WC	
614 - Enklere servering	
616 - Spisested	
618 - Campingplass	
621 - Bobilplass	
622 - Campinghytter	
624 - Vandrerhjem	
625 - Rom og frokost	
626 - Overmattingssted	
635 - Informasjon	
U636 - Informasjonstavle	
637 - Turistkontor	
640.10 - Severdighet	
640.12 - Museum/galleri	
640.20 - Utsiktspunkt	
640.30 - Naturfredet område	
650.10 - Badeplass	
650.11 - Fiskeplass	
650.20 - Tursti	
650.21 - Skiløype	
650.40 - Gardsmat/Bygdeturisme	
U701 - Tabellorienteringstavle	
701.1 - Tabellorienteringstavle for vanlig kryss	
701.2 - Tabellorienteringstavle for planskilt kryss på to- og trefeltsveg	
U703 - Diagramorienteringstavle	
703.1 - Diagramorienteringstavle for rundkjøring	
703.2 - Diagramorienteringstavle for kryss med spesiell utforming	
705.1 - Avkjøringstavle. 1000-m tavle	
705.2 - Avkjøringstavle. 500-m tavle	
U707 - Kjørefeltorienteringstavle	
707.1 - Kjørefeltorienteringstavle uten visningsmål	
707.2 - Kjørefeltorienteringstavle med visningsmål	
707.3 - Kjørefeltorienteringstavle for feltsubtraksjon	
707.4 - Kjørefeltorienteringstavle for ferjeleie	
U706 - Sideplassert kjørefeltskilt	
709.1 - Portalorienteringstavle for ett kjørefelt	
709.2 - Portalorienteringstavle for flere kjørefelt	
709.3 - Portalorienteringstavle for flere kjørefeltninger	
709.4 - Portalorienteringstavle for feltsubtraksjon	
709.5 - Portalorienteringstavle for ferjeleier og bomstasjoner	
711.R - Tabellvegviser, Rett fram	
711.V90 - Tabellvegviser, Høyre, 90 grader	
711.V90 - Tabellvegviser, Venstre, 90 grader	
713.V - Vanlig vegviser, Venstre	
713.H - Vanlig vegviser, Høyre	
715.1 - Avkjøringsvegviser for veg uten kryssnummer	
715.2 - Avkjøringsvegviser for veg med kryssnummer	
717 - Kjørefeltvegviser	
719.1 - Portalvegviser for ett kjørefelt	
719.2 - Portalvegviser for flere kjørefelt	
719.4 - Portalvegviser for avkjøring	
719.5 - Portalvegviser for ferjeleier og bomstasjoner	
U720.5 - Orienteringstavle	
U721.1 - Vegvisertavle for avkjøring	
U721.2 - Vegvisertavle for vanlige vegkryss	

362.60 - Fartsgrense 60 km/t  
362.70 - Fartsgrense 70 km/t  
362.80 - Fartsgrense 80 km/t  
362.90 - Fartsgrense 90 km/t  
362.100 - Fartsgrense 100 km/t  
362.110 - Fartsgrense 110 km/t  
364.20 - Slutt på særskilt fartsgrense 20 km/t  
364.30 - Slutt på særskilt fartsgrense 30 km/t  
364.40 - Slutt på særskilt fartsgrense 40 km/t  
364.50 - Slutt på særskilt fartsgrense 50 km/t  
364.60 - Slutt på særskilt fartsgrense 60 km/t  
364.70 - Slutt på særskilt fartsgrense 70 km/t  
366 - Fartsgrensesone  
368 - Slutt på fartsgrensesone  
370 - Stans forbudt  
372 - Parkering forbudt  
376.1 - Parkeringssone  
376.2 - Parkeringssone  
378.1 - Slutt på parkeringssone  
378.2 - Slutt på parkeringssone  
402.1 - Påbudt kjøreretning, til høyre  
402.2 - Påbudt kjøreretning, til venstre  
402.3 - Påbudt kjøreretning, rett fram  
402.4 - Påbudt kjøreretning, sving til høyre  
402.5 - Påbudt kjøreretning, sving til venstre  
402.6 - Påbudt kjøreretning, rett frem og sving til høyre  
402.7 - Påbudt kjøreretning, rett frem og sving til venstre  
402.8 - Påbudt kjøreretning, sving til høyre og venstre  
404.1 - Påbudt kjørefelt, høyre  
404.2 - Påbudt kjørefelt, venstre  
406 - Påbudt rundkjøring  
408 - Påbudt kjøreretning i rundkjøring  
502 - Motorveg  
503 - Motortrafikkveg  
504 - Slutt på motorveg  
505 - Slutt på motortrafikkveg  
506 - Tungtrafikkfelt  
507 - Slutt på tungtrafikkfelt  
508.1 - Kollektivfelt, for buss  
508.2 - Kollektivfelt for buss og drosje  
509 - Sambruksfelt  
510.1 - Slutt på kollektivfelt for buss  
510.2 - Slutt på kollektivfelt for buss og drosje  
511 - Slutt på sambruksfelt  
512 - Holdeplass for buss  
513 - Holdeplass for sporvogn  
514 - Holdeplass for drosje  
516 - Gangfelt  
518 - Gangveg  
520 - Sykkelveg  
521 - Sykkelfelt  
521.2 - Sykkelfelt, midtstilt  
522 - Gang- og sykkelveg  
524 - Møteplass  
526.1 - Envegskjøring, plassert vinkelrett  
526.2 - Envegskjøring, plassert parallelt  
527.1 - Blindveg, vegen er fysisk stengt  
527.2 - Blindveg, kryssende veg er fysisk stengt  
527.3 - Blindveg, stengt for bil, men åpen for gående og syklende  
527.4 - Blindveg, kryssende veg stengt for bil, men åpen for gående og syklende  
528 - Valgfritt kjørefelt  
530.01 - Sammenfletting til 1 felt, motgående trafikk adskilt  
530.11 - Sammenfletting til 1 felt, motgående trafikk på samme kjørebane  
531.101 - Felt for fartsøkning, gjg. veg, motg. trafikk atskilt, 1 gjg. felt i fartsretn.  
531.102 - Felt for fartsøkning, gjg. veg, motg. trafikk atskilt, 2 gjg. felt i fartsretn.  
531.103 - Felt for fartsøkning, gjg. veg, motg. trafikk atskilt, 3 gjg. felt i fartsretn.  
531.104 - Felt for fartsøkning, gjg. veg, motg. trafikk atskilt, 4 gjg. felt i fartsretn.  
531.105 - Felt for fartsøkning, gjg. veg, motg. trafikk atskilt, 5 gjg. felt i fartsretn.  
531.106 - Felt for fartsøkning, gjg. veg, motg. trafikk atskilt, 6 gjg. felt i fartsretn.  
531.111 - Felt for fartsøkning, gjennomg. veg, 1 felt mot, 1 gjennomgående felt i fartsretn.  
531.112 - Felt for fartsøkning, gjennomg. veg, 1 felt mot, 2 gjennomgående felt i fartsretn.  
531.113 - Felt for fartsøkning, gjg. veg, 1 felt mot, 3 gjg. felt i fartsretn.  
531.121 - Felt for fartsøkning, gjennomg. veg, 2 felt mot, 1 gjennomgående felt i fartsretn.  
531.122 - Felt for fartsøkning, gjennomg. veg, 2 felt mot, 2 gjennomgående felt i fartsretn.  
531.123 - Felt for fartsøkning, gjennomg. veg, 2 felt mot, 3 gjennomgående felt i fartsretn.  
531.201 - Felt for fartsøkning, tilkjøringsveg, motg. trafikk atskilt, 1 gjg. felt i fartsretn.  
531.202 - Felt for fartsøkning, tilkjøringsveg, motg. trafikk atskilt, 2 gjg. felt i

U722.2 - Vegviser for vegkryss  
U722.3 - Vegviser for lokalvegvisning  
U722.4 - Vegviser for gang og/eller sykkeltrafikk  
723.11 - Vegnummer for europaveg  
723.12 - Vegnummer for europaveg (leder til)  
723.13 - Vegnummer for stamveg som ikke er europaveg  
723.14 - Vegnummer for stamveg som ikke er europaveg (leder til)  
723.15 - Vegnummer for annen riksveg  
723.16 - Vegnummer for annen riksveg (leder til)  
723.21 - Ringveg/ringrute  
723.22 - Ringveg/ringrute (leder til)  
723.31 - Nasjonal turistveg  
723.41 - Omkjøringsrute for store kjøretøy  
723.51 - Rute for transport av farlig gods  
723.61 - Andre omkjøringsruter (strek)  
723.62 - Andre omkjøringsruter (fylt kvadrat)  
723.63 - Andre omkjøringsruter (trekant)  
723.64 - Andre omkjøringsruter (hult kvadrat)  
723.65 - Andre omkjøringsruter (sirkel)  
723.66 - Andre omkjøringsruter (pil)  
723.71 - Kryssnummer for motorveg  
723.72 - Kryssnummer for annen flerfeltsveg med planskilte kryss  
723.73 - Kryssnummer for tofeltsveg med planskilte kryss  
U724.1h - Overhengende kjørefeltskilt, høyre  
U724.1hr - Overhengende kjørefeltskilt, høyre og rett fram  
U724.1r - Overhengende kjørefeltskilt, rett fram  
U724.1v - Overhengende kjørefeltskilt, venstre  
U724.2 - Overhengende kjørefeltskilt  
U724.3 - Overhengende kjørefeltskilt  
U724.4 - Overhengende kjørefeltskilt  
U724.5 - Overhengende kjørefeltskilt  
725.1 - Avstandsskilt for vegrute uten kryssnummer  
725.2 - Avstandsskilt for vegrute med kryssnummer  
727.1 - Vanlig stedsnavnskilt  
727.2 - Stedsnavnskilt med symbol  
727.3F - Administrativ grense. Fylkesgrenseskilt  
727.3K - Administrativ grense. Kommunegrenseskilt  
727.3R - Administrativ grense. Riksgrenseskilt  
727.4 - Tunnelnavnskilt  
729 - Gate-/vegnavnskilt  
U730.03 - Kirke  
U730.04 - Industriområde  
731 - Samleskilt for vegvisning  
741 - Omkjøring for bestemte kjøretøygrupper  
743.1 - Midlertidig omkjøring. Uten tekst  
743.2 - Midlertidig omkjøring. Med tekst  
U744 - Omkjøringspil  
745 - Slutt på midlertidig omkjøring  
749 - Vegviser for gangtrafikk  
751 - Vegviser for sykkelrute  
753 - Tabellvegviser for sykkelrute  
755 - Sykkeleruteskilt  
757 - Avstandsskilt for sykkelrute  
761 - Motorveg  
U762 - Gate/Vegnettskart  
763 - Motortrafikkveg  
765 - Bomveg/brukerbetaling på veg  
U764 - Kryssorienteringsskilt  
U766 - Gate-/vegnavnskilt  
767 - Parkering  
U768 - Kvartalsskilt  
769 - Parkeringshus  
U770 - Husnummerskilt  
771 - Lufthavn/flyplass  
772 - Helikopterplass  
773 - Busstasjon/bussterminal  
774 - Jernbanestasjon/togterminal  
775 - Bilferje  
780 - Kjetting  
790.10 - Kirke  
790.15 - Næringsområde  
790.20 - Svømmehall  
790.30 - Alpinanlegg  
790.31 - Hoppbakke  
790.32 - Skistadion  
790.40 - Golfbane  
792.11 - Betaling med elektronisk brikke  
792.12 - Betaling til betjent  
792.13 - Betaling med mynter til automat  
792.14 - Betaling med kort til automat  
792.15 - Betaling med sedler til automat  
792.16 - Ta billett i et lukket betalingssystem  
792.17 - Lever billett i et lukket betalingssystem  
792.30 - Helautomatisk bomstasjon som passerer uten å stanse  
792.31 - Betaling med AutoPASS  
802 - Avstand  
804 - Utstrekning  
806 - Tid  
807.1 - Symbol, personbil  
807.2 - Symbol, varebil, lastebil og trekkbil

fartsretn.	807.3 - Symbol, buss
531.203 - Felt for fartsøkning, tilkjøringsveg, motg. trafikk atskilt, 3 gjg. felt i fartsretn.	807.4 - Symbol, vogntog
531.204 - Felt for fartsøkning, tilkjøringsveg, motg. trafikk atskilt, 4 gjg. felt i fartsretn.	807.5 - Symbol, kjøretøy særskilt innredet til campingbruk, samt evt. trekkvogn
531.205 - Felt for fartsøkning, tilkj.veg, motg. trafikk atskilt, 5 gjg. felt i fartsretn	807.6 - Symbol, sykkel
531.206 - Felt for fartsøkning, tilkj.veg, motg. trafikk atskilt, 6 gjg. felt i fartsretn	807.7 - Symbol, motorsykkel og moped
531.211 - Felt for fartsøkning, tilkjøringsveg, 1 felt mot, 1 gjennomgående felt i fartsretn	807.8 - Symbol, forflytningshemmede med parkeringstillatelse
531.212 - Felt for fartsøkning, tilkjøringsveg, 1 felt mot, 2 gjennomgående felt i fartsretn	807.9 - Symbol, kjøretøy særskilt innredet til campingbruk ( bil )
531.213 - Felt for fartsøkning, tilkjøringsveg, 1 felt mot, 3 gjennomgående felt i fartsretn	U808 - Underskilt med variabel tekst
531.221 - Felt for fartsøkning, tilkjøringsveg, 2 felt mot, 1 gjennomgående felt i fartsretn	U808.9 - Tekst, blinde
531.222 - Felt for fartsøkning, tilkjøringsveg, 2 felt mot, 2 gjennomgående felt i fartsretn	U808.10 - Tekst, ved våt vegbane (oransje). Kun til arb. varsling. Finnes flere varianter
531.223 - Felt for fartsøkning, tilkjøringsveg, 2 felt mot, 3 gjennomgående felt i fartsretn	U808.11 - Tekst, vegarbeidsområde (oransje). Kun til arb. varsling. Finnes flere varianter
532.H01 - Kjf. slutter, høyre side, motg. trafikk atskilt, reduksjon til 1 gjg. felt i fartsretn.	U808.20 - Asfaltkant
532.H02 - Kjf. slutter, høyre side, motg. trafikk atskilt, reduksjon til 2 gjg. felt i fartsretn.	U808.21 - Trafikk-kontroll
532.H03 - Kjf. slutter, høyre side, motg. trafikk atskilt, reduksjon til 3 gjg. felt i fartsretn.	U808.23 - Tekst, langsgående asfaltkant (oransje). Kun til arb. varsling. Finnes flere varianter
532.H04 - Kjf. slutter, høyre side, motg. trafikk atskilt, reduksjon til 4 gjg. felt i fartsretn.	U808.26 - Fare for kø
532.H05 - Felt slutter, h. side, motg. trafikk atskilt, reduksjon til 5 gjg. felt i fartsretn	U808.50b - Tekst, forbudt for gående og syklende
532.H06 - Felt slutter, h. side, motg. trafikk atskilt, reduksjon til 6 gjg. felt i fartsretn	U808.50n - Tekst, forbode for gående og syklende
532.H11 - Kjf. slutter, høyre side, 1 felt mot, reduksjon til 1 gjg. felt i fartsretn.	808.101 - Smal bru
532.H12 - Felt slutter, h. side, 1 felt mot, reduksjon til 2 gjg. felt i fartsretn	808.103 - Smal undergang
532.H13 - Felt slutter, h. side, 1 felt mot, reduksjon til 3 gjg. felt i fartsretn	808.105 - Fartsdempere/Fartsdemparar
532.H21 - Kjf. slutter, høyre side, 2 felt mot, reduksjon til 1 gjg. felt i fartsretn.	808.111 - Is-svuller/ is-svullar
532.H22 - Felt slutter, h. side, 2 felt mot, reduksjon til 2 gjg. felt i fartsretn	808.113 - Teleskade
532.H23 - Felt slutter, h. side, 2 felt mot, reduksjon til 3 gjg. felt i fartsretn	808.115 - Ferist
532.V01 - Kjf. slutter, venstre side, motg. trafikk atskilt, reduksjon til 1 gjg. felt i fartsretn.	808.121 - Opphøyd gangfelt/Heva gangfelt
532.V02 - Kjf. slutter, venstre side, motg. trafikk atskilt, reduksjon til 2 gjg. felt i fartsretn.	808.123 - Opphøyd gangfelt/Heva gangfelt
532.V03 - Kjf. slutter, venstre side, motg. trafikk atskilt, reduksjon til 3 gjg. felt i fartsretn.	808.131 - Fare for ising
532.V04 - Kjf. slutter, venstre side, motg. trafikk atskilt, reduksjon til 4 gjg. felt i fartsretn.	808.133 - Ved våt veg
532.V05 - Felt slutter, v. side, motg. trafikk atskilt, reduksjon til 5 gjg. felt i fartsretn	808.137 - Ved sterk nedbør
532.V06 - Felt slutter, v. side, motg. trafikk atskilt, reduksjon til 6 gjg. felt i fartsretn	808.143 - Oljesøl
532.V11 - Kjf. slutter, venstre side, 1 felt mot, reduksjon til 1 gjg. felt i fartsretn.	808.145 - Jord på vegen
532.V12 - Felt slutter, v. side, 1 felt mot, reduksjon til 2 gjg. felt i fartsretn	808.147 - Grus på vegen
532.V13 - Felt slutter, v. side, 1 felt mot, reduksjon til 3 gjg. felt i fartsretn	808.151 - Slutt på saltet veg/Slutt på salta veg
532.V21 - Kjf. slutter, venstre side, 2 felt mot, reduksjon til 1 gjg. felt i fartsretn.	808.153 - Høg asfaltkant
532.V22 - Felt slutter, v. side, 2 felt mot, reduksjon til 2 gjg. felt i fartsretn	808.159 - I drift ved gult blink
532.V23 - Felt slutter, v. side, 2 felt mot, reduksjon til 3 gjg. felt i fartsretn	808.161 - Skole/Skule
534.H01 - Kjf. beg., høyre side, motg. trafikk atskilt, 1 gjg. felt i fartsretn.	808.165 - Stor elgfare
534.H02 - Kjf. beg., høyre side, motg. trafikk atskilt, 2 gjg. felt i fartsretn.	808.166 - Viltkryssing
534.H03 - Kjf. beg., høyre side, motg. trafikk atskilt, 3 gjg. felt i fartsretn.	808.167 - Kryssing ved gult/blink/Kryssing ved gul blink
534.H04 - Kjf. beg., høyre side, motg. trafikk atskilt, 4 gjg. felt i fartsretn.	808.171 - Bakketopp
534.H05 - Felt begynner, h. side, motg. trafikk atskilt, 5 gjg. felt i fartsretn	808.172 - Flom/Flaum
534.H06 - Felt begynner, h. side, motg. trafikk atskilt, 6 gjg. felt i fartsretn	808.173 - Gårdstun/Gardstun
534.H11 - Kjørefelt begynner, høyre side, 1 felt mot, 1 gjennomgående felt i fartsretn	808.174 - Grusveg
534.H12 - Kjørefelt begynner, høyre side, 1 felt mot, 2 gjennomgående felt i fartsretn	808.175 - Dype spor/Djupe spor
534.H13 - Kjørefelt begynner, høyre side, 1 felt mot, 3 gjennomgående felt i fartsretn	808.176 - Utkjørsel
534.H21 - Kjørefelt begynner, høyre side, 2 felt mot, 1 gjennomgående felt i fartsretn	808.177 - Utrykning/Utrykking
534.H22 - Kjørefelt begynner, høyre side, 2 felt mot, 2 gjennomgående felt i fartsretn	808.178 - Ulykkesstrekning
534.H23 - Kjørefelt begynner, høyre side, 2 felt mot, 3 gjennomgående felt i fartsretn	808.179 - Vegbom
534.V01 - Kjf. beg., venstre side, motg. trafikk atskilt, 1 gjg. felt i fartsretn.	808.180 - Møtende biler midt i vegen
534.V02 - Kjf. beg., venstre side, motg. trafikk atskilt, 2 gjg. felt i fartsretn.	808.301 - Gjelder gjennomkjøring/Gjeld gjennomkjøring
534.V03 - Kjf. beg., venstre side, motg. trafikk atskilt, 3 gjg. felt i fartsretn.	808.303 - Gjelder gjennomkjøring til ( vegnavn )/Gjeld gjennomkjøring til
534.V04 - Kjf. beg., venstre side, motg. trafikk atskilt, 4 gjg. felt i fartsretn.	808.305 - Gjelder ikke kjøring til ( virksomhet eller adresse )/Gjeld ikke kjøring til
534.V05 - Felt begynner, v. side, motg. trafikk atskilt, 5 gjg. felt i fartsretn	808.307 - Gjelder ikke varetransport
534.V06 - Felt begynner, v. side, motg. trafikk atskilt, 6 gjg. felt i fartsretn	808.311 - Gjelder ikke moped/ Gjeld ikke moped
534.V11 - Kjørefelt begynner, venstre side, 1 felt mot, 1 gjennomgående felt i fartsretn	808.313 - Gjelder ikke buss/ gjeld ikke buss
534.V12 - Kjørefelt begynner, venstre side, 1 felt mot, 2 gjennomgående felt i fartsretn	808.315 - Gjelder ikke taxi/ Gjeld ikke taxi
534.V13 - Kjørefelt begynner, venstre side, 1 felt mot, 3 gjennomgående felt i fartsretn	808.317 - Gjelder ikke buss og taxi / Gjeld ikke buss og taxi
534.V21 - Kjørefelt begynner, venstre side, 2 felt mot, 1 gjennomgående felt i fartsretn	808.319 - Gjelder ikke ( motorvogntype )/ Gjeld ikke ( motorvogntype )
534.V22 - Kjørefelt begynner, venstre side, 2 felt mot, 2 gjennomgående felt i fartsretn	808.321 - Gjelder/Gjeld ( motorvogntype )
534.V23 - Kjørefelt begynner, venstre side, 2 felt mot, 3 gjennomgående felt i fartsretn	808.331 - Gjelder (bru, undergang) ved (sted)/Gjeld ( bru, undergang ) ved ( stad )
534.V31 - Kjørefelt begynner, venstre side, 3 gjennomgående felt i fartsretn	808.333 - Gjelder i (by eller sted)/Gjeld i ( By eller stad )
534.V41 - Kjørefelt begynner, venstre side, 4 gjennomgående felt i fartsretn	808.339 - Høgspenning Livsfare
534.V51 - Kjørefelt begynner, venstre side, 5 gjennomgående felt i fartsretn	808.341 - ... m ved sentrisk kjøring/kjøring
534.V61 - Kjørefelt begynner, venstre side, 6 gjennomgående felt i fartsretn	808.343 - Minste kjøretøyavstand ...m
	808.351 - Gjelder/Gjeld ( snuplass, torg og lignende )
	808.515 - Gjelder ..... Felt/Gjeld .... Felt
	808.519 - Kjøring til eiendommene tillatt / Kjøring til eiendomane tillete
	808.541 - Kjøring til ( adresse, virksomhet) tillatt/Kjøring til ( adresse, verksemd ) tillete
	808.545 - Varetransport tillatt/tillete ( tidsrom )
	808.551 - For ( Kjøretøy eller trafikantgruppe )
	808.553 - Med særskilt tillatelse
	808.555 - Møt avgift
	808.557 - Måks (tidsangivelse ) mot avgift
	808.561 - El-motorvogn
	808.611 - STOPP ved rødt blink Utrykning/Utrykking
	808.612 - STOPP ved rødt blink Bruåpning/Bruopning
	808.613 - STOPP ved rødt blink Sterk vind
	808.614 - STOPP ved rødt blink Flytrafikk
	808.615 - STOPP ved rødt blink Skredfare
	808.616 - STOPP ved rødt blink Flom/Flaum
	808.617 - STOPP ved rødt blink Høyt/Høgt CO-nivå
	808.618 - STOPP ved rødt blink Ulykke/Uluukke
	808.619 - STOPP ved rødt blink Tunnelen stengt/stengd
	808.620 - STOPP ved rødt blink Sporvogn

fartsretning	808.621 - STOPP ved rødt blink Buss
534.V22 - Kjørefelt begynner, venstre side, 2 felt mot, 2 gjennomgående felt i fartsretning	808.622 - STOPP ved rødt blink Kryssende/Kryssande trafikk
534.V23 - Kjørefelt begynner, venstre side, 2 felt mot, 3 gjennomgående felt i fartsretning	808.623 - STOPP ved rødt blink Vegen stengt/stengd
536.101 - Påkj. forts. i eget kjf., gjg. veg, motg. trafikk atskilt, 1 gjg. felt i fartsretn.	810.R - Svingpil, rett fram
536.102 - Påkj. forts. i eget kjf., gjg. veg, motg. trafikk atskilt, 2 gjg. felt i fartsretn.	810.H45 - Svingepil, svakt høyre
536.103 - Påkj. forts. i eget kjf., gjg. veg, motg. trafikk atskilt, 3 gjg. felt i fartsretn.	810.V45 - Svingepil, svakt venstre
536.104 - Påkj. forts. i eget kjf., gjg. veg, motg. trafikk atskilt, 4 gjg. felt i fartsretn.	810.H90 - Svingepil, høyre
536.105 - Påkjøring forts. i eget felt, gjg. veg, motg. trafikk atskilt, 5 gjg. felt i fartsretning	810.V90 - Svingepil, venstre
536.106 - Påkjøring forts. i eget felt, gjg. veg, motg. trafikk atskilt, 6 gjg. felt i fartsretning	810.H135 - Svingepil, skarpt høyre
536.111 - Påkj. forts. i eget kjf., gjg. veg, 1 felt mot 1, gjg. felt i fartsretn.	810.V135 - Svingepil, skarpt venstre
536.112 - Påkjøring forts. i eget felt, gjg. veg, 1 felt mot, 2 gjg. felt i fartsretning	812 - Anbefalt fart
536.113 - Påkjøring forts. i eget felt, gjg. veg, 1 felt mot, 3 gjg. felt i fartsretning	813.1 - Stigningsgrad
536.121 - Påkj. forts. i eget kjf., gjg. veg, 2 felt mot 1, gjg. felt i fartsretn.	813.2 - Stigningsgrad (m undertekst "Low gear")
536.122 - Påkjøring forts. i eget felt, gjg. veg, 2 felt mot, 2 gjg. felt i fartsretning	814 - Virkelig fri vegbredde
536.123 - Påkjøring forts. i eget felt, gjg. veg, 2 felt mot, 3 gjg. felt i fartsretning	816 - Kryssende tømmertransport
536.201 - Påkj. forts. i eget kjf., tilkjøringsveg, motg. trafikk atskilt, 1 gjg. felt i fartsretn.	817.1 - Særlig ulykkesfare
536.202 - Påkj. forts. i eget kjf., tilkjøringsveg, motg. trafikk atskilt, 2 gjg. felt i fartsretn.	817.2 - Særlig ulykkesfare
536.203 - Påkj. forts. i eget kjf., tilkjøringsveg, motg. trafikk atskilt, 3 gjg. felt i fartsretn.	817.3 - Særlig ulykkesfare
536.204 - Påkj. forts. i eget kjf., tilkjøringsveg, motg. trafikk atskilt, 4 gjg. felt i fartsretn.	817.4 - Særlig ulykkesfare
536.205 - Påkjøring forts. i eget felt, tilkj.veg, motg. trafikk adsk., 5 gjg. felt i fartsretning	817.5 - Særlig ulykkesfare
536.206 - Påkjøring forts. i eget felt, tilkj.veg, motg. trafikk adsk., 6 gjg. felt i fartsretning	U818 - Svak skulder
536.211 - Påkj. forts. i eget kjf., tilkjøringsveg, 1 felt mot 1, gjg. felt i fartsretn.	822.1 - Forløp av forkjørsveg
536.212 - Påkjøring forts. i eget felt, tilkj.veg, 1 felt mot, 2 gjg. felt i fartsretning	822.2 - Forløp av forkjørsveg
536.213 - Påkjøring forts. i eget felt, tilkj.veg, 1 felt mot, 3 gjg. felt i fartsretning	822.3 - Forløp av forkjørsveg
536.221 - Påkj. forts. i eget kjf., tilkjøringsveg, 2 felt mot 1, gjg. felt i fartsretn.	822.4 - Forløp av forkjørsveg
536.222 - Påkjøring forts. i eget felt, tilkj.veg, 2 felt mot, 2 gjg. felt i fartsretning	822.5 - Forløp av forkjørsveg
536.223 - Påkjøring forts. i eget felt, tilkj.veg, 2 felt mot, 3 gjg. felt i fartsretning	822.6 - Forløp av forkjørsveg
538.02 - Kjørefeltinndeling, motgående trafikk adskilt, 2 gjennomgående felt i fartsretning	822.7 - Forløp av forkjørsveg
538.03 - Kjørefeltinndeling, motgående trafikk adskilt, 3 gjennomgående felt i fartsretning	824 - Forvarsling av stopp
538.04 - Kjørefeltinndeling, motgående trafikk adskilt, 4 gjennomgående felt i fartsretning	826 - Sykkeltrafikk i begge kjøretninger
538.05 - Kjørefeltinndeling, motgående trafikk adskilt, 5 gjennomgående felt i fartsretning	828.1 - Utstrekning av stans- og parkeringsregulering, gjelder i begge kjøretninger
538.06 - Kjørefeltinndeling, motgående trafikk adskilt, 6 gjennomgående felt i fartsretning	828.2 - Utstrekning av stans- og parkeringsregulering, gjelder mot kjøretningen
538.12 - Kjørefeltinndeling, 1 felt mot, 2 gjennomgående felt i fartsretning	828.3 - Utstrekning av stans- og parkeringsregulering, gjelder i kjøretningen
538.13 - Kjørefeltinndeling, 1 felt mot, 3 gjennomgående felt i fartsretning	829 - Oppstilling av parkert kjøretøy
538.21 - Kjørefeltinndeling, 2 felt mot, 1 gjennomgående felt i fartsretning	U830 - Avgiftparkering
538.22 - Kjørefeltinndeling, 2 felt mot, 2 gjennomgående felt i fartsretning	831 - Parkeringsskive
538.23 - Kjørefeltinndeling, 2 felt mot, 3 gjennomgående felt i fartsretning	834 - Kombinert regulering
538.M- Kjørefeltinndeling. Varsling av midtrekkverk	U850 - Tekst
539.01 - Kjørefeltendring med motgående	902H - Bakgrunnsmarkering, Mbt høyre
539.02 - Kjørefeltendring med to felt	902V - Bakgrunnsmarkering, Mbt venstre
540 - Gatetun	904H - Retningsmarkering, Mbt høyre
542 - Slutt på gatetun	904V - Retningsmarkering, Mbt venstre
U544 - Tettbygd strøk	906H - Hindermarkering, hinder til høyre
U546 - Slutt på tettbygd strøk	906V - Hindermarkering, hinder til venstre
548 - Gågate	906VH - Hindermarkering
550 - Slutt på gågate	U906LH - Hindermarkering
552 - Parkering	U906LV - Hindermarkering
555 - Havarilomme	U906UH - Hindermarkering
556.1 - Automatisk trafikkontroll - punktmåling	U906UV - Hindermarkering
556.2 - Automatisk trafikkontroll – strekningsmåling	U906UVH - Hindermarkering
558 - Videokontroll/overvåking	U906.US - Samla med pil
560 - Opplysningstavle	908 - Hindermarkering, høyde
560.1 - Generelle fartsgrenser	912 - Avkjøringsmarkering
U560.1 - Opplysningstavle, Variabelt skilt	914H - Tunnelmarkering
560.2 - Forbudt for gående og sykklende på motorveg og motortrafikkveg	914V - Tunnelmarkering
560.21 - Forvarsel bomstasjon	916 - Avstandsmarkering i tunnel
U560.2 - Opplysningstavle, Tunnel	920VM - Kantstolpe, venstre side med midtdeler
560.23 - Taksstavle	920H - Kantstolpe, høyre side
560.25 - Informasjon bomstasjon	920VE - Kantstolpe, Venstre side uten midtdeler.
560.27 - Forvarsel for servicestasjon	930 - Sperremarkering
560.29 - Forvarsel infotavle	940 - Trafikkjogle
U560.3 - Opplysningstavle, Bomstasjon	942 - Trafikkyslinder
560.3 - Forvarsling om fartsmåling	U999 -
565 - Feil kjøretretning	EXIT - EXIT
570.1V - Nødutgangskilt for tunnel	
570.1H - Nødutgangskilt for tunnel	
570.2V - Nødutgangskilt for tunnel med avstand	

570.2H - Nødutgangskilt for tunnel med afstand  
590 - Kampanje  
600 - Serviceskilt  
601 - Radiokanal  
602 - Førstehjelp  
U604 - Telefon  
605 - Nødtelefon  
606 - Brannslukningsapparat  
776 - Godshavn