

Produktspesifikasjon

Datagruppe:	1	Alle
Vegobjekttype:	1.3900 Skiltplate (ID=96)	
Datakatalog versjon:	2.05 - 743	
Sist endret:	2016-03-07	
Definisjon:	Plate med skiltmotiv.	
Kommentar:		

Oppdateringslogg

Dato	Datakatalog versjon	Endringer
2012-06-26	1.90-605	Første versjon
2013-03-06		Endring i innsamlingsregler og eksempler
2013-08-29		Lagt inn eksempel for standard skilter med variabel tekst. Økt bildestørrelse i noen eksempler. Lagt kodeliste for skiltnummer i eget kapittel til slutt
2014-10-02		Flyttet forklaring til feltet Tekst fra eksempel 2 til innsamlingsregel. Rettet og forbedret forklaring i eksempel 5. Bruker nå ID for egenskaper og tillatte verdier.
2014-10-20		Nye innsamlingsregler
2015-03-20		Krav til nøyaktighet endret fra 10 cm til 1 m
2015-06-18		Innsamlingsregler og eksempler
2016-03-07		"Tekst/symbolhøyde": Nye tillatte verdier: 28, 56, 63, 84, 91 er lagt inn
2016-03-07	2.05 - 743	"Leverandør", endring i tilatte verdier

1. Kjente bruksområder og behov

Her listes kjente bruksområder for dataene, og hvilke behov disse bruksområdene har.

Bruksområde	Behov	Eksempel
MOTIV:NTP, statsbudsjett og årlig tildeling til regionene	Type, beliggenhet, eier, vedlikeholdsansvar	Mengder (antall objekter er grunnlag for tildeling av midler)
Driftskontrakter: Tilbudsgrunnlag og kontrakt	Type, beliggenhet, vedlikeholdsansvar, spesielle egenskaper vedrørende drift	Grunnlag for beregning av kostnader
ITS (Intelligente transportsystemer)	Restriksjonsskilt, for eksempel fartsgrenser, farlige kryss med mer Stedfesting, type Fremkommelighet	Restriksjonsskilt må samsvare med meldinger ITS-utstyret gir i bilen
Trafikksikkerhet	Spesielle typer skilt	TS-revisjoner med mer, analyser av behov for å bedre trafikksikkerhet
Generell offentlig saksbehandling	Stedfesting, type	Analyser og temakart
Kvalitetskontroll av andre objekttyper i NVDB	Stedfesting, type	Samsvar mellom restriksjonsskilt og tilhørende restriksjonsobjekt.

2. Innhold og struktur

2.1 UML-skjema

«Vegobjekttype» Skiltplate
<ul style="list-style-type: none"> + Skiltnummer: FlerverdiAttributt, Tekst + Tekst: Tekst [0..1] + Plasseringskode: Tall [0..1] = 10 + Ansiktsside: FlerverdiAttributt, Tekst + Tosidig plate med ulike motiv: FlerverdiAttributt, Tekst [0..1] + Himmelretning: FlerverdiAttributt, Tekst [0..1] + Størrelse: FlerverdiAttributt, Tekst [0..1] + Høyde, egen: Tall [0..1] + Bredde, målt: Tall [0..1] + Skiltform: FlerverdiAttributt, Tekst [0..1] + Tekst-/Symbolhøyde: Flerverdiattributt, Tall [0..1] + Farge: FlerverdiAttributt, Tekst [0..1] + Belysning: FlerverdiAttributt, Tekst [0..1] + Folieklasse: FlerverdiAttributt, Tekst [0..1] + Klappskilt: FlerverdiAttributt, Tekst [0..1] + Leverandør: FlerverdiAttributt, Tekst [0..1] + Refleksleverandør: FlerverdiAttributt, Tekst [0..1] + Vedtaksnummer: Tekst [0..1] + Arkivnummer: Tekst [0..1] + Oppsettingsdato: Dato + Skiftet dato: Dato [0..1] + Skiltutforming: BinærObjekt, TSF [0..1] + Skiltutforming, xml: Tekst [0..1] + Driftsmerking: Tekst [0..1] + Geometri, punkt: GeomPunkt
<i>constraints</i>
<p>{Arkivnummer: Påkrevd for skilt som krever vedtak}</p> <p>{Belysning: Påkrevd dersom skiltplate har innvendig eller utvendig belysning}</p> <p>{Bredde, målt: Påkrevd dersom skilt ikke har faste størrelser}</p> <p>{Farge: Påkrevd for skiltplater som kan ha varierende bunnfarge}</p> <p>{Folieklasse: Ikke påkrevd å angi folieklasse for nødutgangsskilt da de alltid er etterlysende.}</p> <p>{Høyde, egen: Påkrevd for skilt som ikke har faste størrelser eller ikke utledes direkte av bredden}</p> <p>{Klappskilt: Påkrevd dersom Ja}</p> <p>{Plasseringskode: Påkrevd dersom det er flere skiltplater på samme stolpe.}</p> <p>{Skiftet dato: Påkrevd når skiltplate har vært skiftet ut.}</p> <p>{Skiltform: Påkrevd dersom skiltplate kan variere i form}</p> <p>{Størrelse: Påkrevd dersom skilt ikke har fast størrelse}</p> <p>{Tekst-/Symbolhøyde: Påkrevd for skilt som har tekst}</p> <p>{Tekst: Påkrevd for skiltplater som ikke har standardtekst.}</p> <p>{Tosidig plate med ulike motiv: Påkrevd dersom Ja}</p> <p>{Vedtaksnummer: Påkrevd for trafikkregulerende skilt som krever vedtak}</p>

Figur 1: UML-skjema Skiltplate

Tillatte verdier

«Vegobjekttype» Skiltplate	«Tillatte verdier» Skiltnummer			
<ul style="list-style-type: none"> + Skiltnummer: FlerverdiAttributt, Tekst + Tekst: Tekst [0..1] + Plasseringskode: Tall [0..1] = 10 + Ansiktsside: FlerverdiAttributt, Tekst + Tosidig plate med ulike motiv: FlerverdiAttributt, Tekst [0..1] + Himmelretning: FlerverdiAttributt, Tekst [0..1] + Størrelse: FlerverdiAttributt, Tekst [0..1] + Høyde, egen: Tall [0..1] + Bredde, målt: Tall [0..1] + Skiltform: FlerverdiAttributt, Tekst [0..1] + Tekst-/Symbolhøyde: Flerverdiattributt, Tall [0..1] + Farge: FlerverdiAttributt, Tekst [0..1] + Belysning: FlerverdiAttributt, Tekst [0..1] + Folieklasse: FlerverdiAttributt, Tekst [0..1] + Klappskilt: FlerverdiAttributt, Tekst [0..1] + Leverandør: FlerverdiAttributt, Tekst [0..1] + Refleksleverandør: FlerverdiAttributt, Tekst [0..1] + Vedtaksnummer: Tekst [0..1] + Arkivnummer: Tekst [0..1] + Oppsettingsdato: Dato + Skiftet dato: Dato [0..1] + Skiltutforming: BinærObjekt, TSF [0..1] + Skiltutforming, xml: Tekst [0..1] + Driftsmerking: Tekst [0..1] + Geometri, punkt: GeomPunkt 	<ul style="list-style-type: none"> + 100.1 - Farlig sving, til høyre + 100.2 - Farlig sving, til venstre + 102.1 - Farlige svinger, den første til høyre + 102.2 - Farlige svinger, den første til venstre + 104.1 - Bratt bakke, stigning + 104.2 - Bratt bakke, fall + 106.1 - Smalere veg, Innsnevring på begge sider + 106.2 - Smalere veg, Innsnevring på høyre side + 106.3 - Smalere veg, Innsnevring på venstre side + 108 - Ujevn veg + 109 - Fartshump + 110 - Vegarbeid + 112 - Steinsprut + 114.1 - Rasfare, høyre side + 114.2 - Rasfare, venstre side + 116 - Glatt kjørebane + 117 - Farlig vegskulder + 118 - Bevegelig bru + 120 - Kai, strand eller ferjeleie + 122 - Tunnel. + 124 - Farlig vegkryss + 126 - Rundkjøring + 132 - Trafikkysignal + 134 - Planovergang med bom + 135 - Planovergang uten bom + 136.1h - Avstandsskilt + 136.1v - Avstandsskilt + 136.2h - Avstandsskilt + 136.2v - Avstandsskilt + 136.3h - Avstandsskilt + 136.3v - Avstandsskilt 			
<table border="1" style="width: 100%;"> <tr> <td style="text-align: center;">«Tillatte verdier» Tekst-/Symbolhøyde</td> <td style="text-align: center;">«Tillatte verdier» Skiltform</td> <td style="text-align: center;">«Tillatte verdier» Tosidig plate med ulike motiv</td> </tr> </table>	«Tillatte verdier» Tekst-/Symbolhøyde	«Tillatte verdier» Skiltform	«Tillatte verdier» Tosidig plate med ulike motiv	
«Tillatte verdier» Tekst-/Symbolhøyde	«Tillatte verdier» Skiltform	«Tillatte verdier» Tosidig plate med ulike motiv		

+ 020	+ Fian	+ Ja
+ 035	+ Bukket kant	
+ 042	+ Buet	
+ 049	+ Profil	
+ 056		
+ 063		
+ 070		
+ 084		
+ 091		
+ 105		
+ 126		
+ 140		
+ 175		
+ 210		
+ 280		
+ 315		
+ 350		
+ 420		

«Tillatte verdier» Himmelretning	«Tillatte verdier» Størrelse
+ Nord	+ Understørrelse
+ Sør	+ Liten
+ Øst	+ Middeis
+ Vest	+ Stor
	+ Overstørrelse

«Tillatte verdier» Farge
+ Gul
+ Blå
+ Hvit
+ Grønn
+ Brun
+ Svart
+ Oransje
+ Rød
+ Burgunder
+ Gulgrønn flouriserende

«Tillatte verdier» Refleksvearandør
+ 3M
+ Fasson
+ Tesselux
+ Seibulite
+ Stimsonite
+ Avery

«Tillatte verdier» Klappskilt
+ Ja
+ Nei

«Tillatte verdier» Leverandør
+ Norskit
+ Brødrene Dahl AS
+ Euroskilt AS
+ Vik Verk
+ Trafikk og Veimerking Egenprodusert

«Tillatte verdier» Belysning
+ Ingen
+ Innvendig
+ Utvendig

«Tillatte verdier» Ansiktsside
+ Med metreringsretning
+ Mot metreringsretning
+ Parallelt mot veg
+ Parallelt fra veg
+ Tosidig

«Tillatte verdier» Folieklasser
+ Ingen
+ Klasse 1
+ Klasse 2
+ Klasse 3
+ Fluorescerende

- + 138.1 - Jernbanespor, enkeltsporet
- + 138.2 - Jernbanespor, flersporet
- + 139 - Sporvogn
- + 140 - Avstand til gangfelt
- + 142 - Barn
- + 144 - Syklende
- + 146.1 - Elg
- + 146.2 - Rein
- + 146.3 - Hjort
- + 146.4 - Ku
- + 146.5 - Sau
- + 148 - Motende trafikk
- + 149 - Kå
- + 150 - Fly
- + 152 - Sidevind
- + 153 - Trafikkulykke
- + 154 - Skiløpene
- + 155 - Ridende
- + 156 - Annen fare
- + 202 - Vikeplikt
- + 204 - Stopp
- + 206 - Forkjøringsveg
- + 208 - Slutt på forkjøringsveg
- + 210 - Forkjøringskryss
- + 212 - Vikeplikt overfor motende kjøretøy
- + 214 - Motende kjørende har vikeplikt
- + 302 - Innkjøring forbudt
- + 306.0 - Forbudt for alle kjøretøy
- + 306.1 - Forbudt for motorvogn
- + 306.3 - Forbudt for traktor og for motorredskap konstruert for fart mindre enn 40 km/t
- + 306.4 - Forbudt for motorsykkel og moped
- + 306.5 - Forbudt for lastebil og trekkbil
- + 306.6 - Forbudt for syklende
- + 306.7 - Forbudt for gående
- + 306.8 - Forbudt for gående og syklende
- + 306.9 - Forbudt for ridende
- + 308 - Forbudt for transport av farlig gods
- + 310 - Forbudt for motorvogn med flere enn to hjul og med tillatt totalvekt høyere enn angitt
- + 312 - Breddegrense
- + 314 - Høydegrense
- + 316 - Lengdegrense
- + 318.1 - Totalvektgrense, for kjøretøy
- + 318.2 - Totalvektgrense, for vogntog
- + 320 - Akselastgrense
- + 322 - Boggilastgrense
- + U324 - Stopp for angitt formål
- + 324.1 - Stopp for angitt formål, Kontroll
- + 324.2 - Stopp for angitt formål, Avgift
- + 326 - Stopp for toll
- + 330.1 - Svingeforbud, til høyre
- + 330.2 - Svingeforbud, til venstre
- + 332 - Vendingsforbud
- + 334 - Forbikjøringsforbud
- + 335 - Forbikjøringsforbud for lastebil
- + 336 - Slutt på forbikjøringsforbud
- + 337 - Slutt på forbikjøringsforbud for lastebil
- + 362.20 - Fartsgrense 20 km/t
- + 362.30 - Fartsgrense 30 km/t
- + 362.40 - Fartsgrense 40 km/t
- + 362.50 - Fartsgrense 50 km/t
- + 362.60 - Fartsgrense 60 km/t
- + 362.70 - Fartsgrense 70 km/t
- + 362.80 - Fartsgrense 80 km/t
- + 362.90 - Fartsgrense 90 km/t
- + 362.100 - Fartsgrense 100 km/t
- + 362.110 - Fartsgrense 110 km/t
- + 364.20 - Slutt på særskilt fartsgrense 20 km/t
- + 364.30 - Slutt på særskilt fartsgrense 30 km/t
- + 364.40 - Slutt på særskilt fartsgrense 40 km/t
- + 364.50 - Slutt på særskilt fartsgrense 50 km/t
- + 364.60 - Slutt på særskilt fartsgrense 60 km/t
- + 364.70 - Slutt på særskilt fartsgrense 70 km/t
- + 366 - Fartsgrensesone
- + 368 - Slutt på fartsgrensesone
- + 370 - Stans forbudt
- + 372 - Parkering forbudt
- + 376.1 - Parkeringssone
- + 376.2 - Parkeringssone
- + 378.1 - Slutt på parkeringssone
- + 378.2 - Slutt på parkeringssone
- + 402.1 - Påbudt kjøreretning, til høyre
- + 402.2 - Påbudt kjøreretning, til venstre
- + 402.3 - Påbudt kjøreretning, rett fram
- + 402.4 - Påbudt kjøreretning, sving til høyre
- + 402.5 - Påbudt kjøreretning, sving til venstre
- + 402.6 - Påbudt kjøreretning, rett frem og sving til høyre
- + 402.7 - Påbudt kjøreretning, rett frem og sving til venstre
- + 402.8 - Påbudt kjøreretning, sving til høyre og venstre
- + 404.1 - Påbudt kjørefelt, høyre
- + 404.2 - Påbudt kjørefelt, venstre
- + 406 - Påbudt rundkjøring
- + 408 - Påbudt kjøreretning i rundkjøring
- + 502 - Motorveg
- + 503 - Motortrafikkveg
- + 504 - Slutt på motorveg
- + 505 - Slutt på motortrafikkveg
- + 506 - Tungtrafikkfelt
- + 507 - Slutt på tungtrafikkfelt
- + 508.1 - Kollektivfelt, for buss
- + 508.2 - Kollektivfelt for buss og drosje
- + 509 - Sambruksfelt
- + 510.1 - Slutt på kollektivfelt for buss
- + 510.2 - Slutt på kollektivfelt for buss og drosje
- + 511 - Slutt på sambruksfelt
- + 512 - Holdeplass for buss
- + 513 - Holdeplass for sporvogn
- + 514 - Holdeplass for drosje
- + 516 - Gangfelt
- + 518 - Gangveg
- + 520 - Sykkelveg
- + 521 - Sykkelfelt
- + 521.2 - Sykkelfelt, midtstilt
- + 522 - Gang- og sykkelveg
- + 524 - Møteplass
- + 526.1 - Envegskjøring, plassert vinkelrett
- + 526.2 - Envegskjøring, plassert parallelt
- + 527.1 - Blindveg, vegen er fysisk stengt
- + 527.2 - Blindveg, kryssende veg er fysisk stengt
- + 527.3 - Blindveg, stengt for bil, men åpen for gående og syklende
- + 527.4 - Blindveg, kryssende veg stengt for bil, men åpen for gående og syklende
- + 528 - Valgfritt kjørefelt
- + 530.01 - Sammenfletting til 1 felt, motgående trafikk adskilt
- + 530.1 - Sammenfletting til 1 felt, motgående trafikk på samme kjørebane
- + 531.101 - Felt for fartsøkning, gjg. veg, motg. trafikk atskilt, 1 gjg. felt i fartsretn.
- + 531.102 - Felt for fartsøkning, gjg. veg, motg. trafikk atskilt, 2 gjg. felt i fartsretn.
- + 531.103 - Felt for fartsøkning, gjg. veg, motg. trafikk atskilt, 3 gjg. felt i fartsretn.
- + 531.104 - Felt for fartsøkning, gjg. veg, motg. trafikk atskilt, 4 gjg. felt i fartsretn.
- + 531.105 - Felt for fartsøkning, gjg. veg, motg. trafikk atskilt, 5 gjg. felt i fartsretn.
- + 531.106 - Felt for fartsøkning, gjg. veg, motg. trafikk atskilt, 6 gjg. felt i fartsretn.
- + 531.111 - Felt for fartsøkning, gjennom. veg, 1 felt mot, 1 gjennomgående felt i fartsretn.
- + 531.112 - Felt for fartsøkning, gjennom. veg, 1 felt mot, 2 gjennomgående felt i fartsretn.
- + 531.113 - Felt for fartsøkning, gjg. veg, 1 felt mot, 3 gjg. felt i fartsretn.
- + 531.121 - Felt for fartsøkning, gjennom. veg, 2 felt mot, 1 gjennomgående felt i fartsretn.
- + 531.122 - Felt for fartsøkning, gjennom. veg, 2 felt mot, 2 gjennomgående felt i fartsretn.
- + 531.123 - Felt for fartsøkning, gjennom. veg, 2 felt mot, 3 gjennomgående felt i fartsretn.
- + 531.201 - Felt for fartsøkning, tilkjørsone, motg. trafikk atskilt, 1 mot. felt i fartsretn.

- + 531.202 - Felt for fartsøkning, tilkjøringsveg, motg. trafikk atskilt, 2 ggg, felt i fartsretn.
- + 531.203 - Felt for fartsøkning, tilkjøringsveg, motg. trafikk atskilt, 3 ggg, felt i fartsretn.
- + 531.204 - Felt for fartsøkning, tilkjøringsveg, motg. trafikk atskilt, 4 ggg, felt i fartsretn.
- + 531.205 - Felt for fartsøkning, tilkjøringsveg, motg. trafikk atskilt, 5 ggg, felt i fartsretn.
- + 531.206 - Felt for fartsøkning, tilkjøringsveg, motg. trafikk atskilt, 6 ggg, felt i fartsretn.
- + 531.211 - Felt for fartsøkning, tilkjøringsveg, 1 felt mot, 2 gjennomgående felt i fartsretn.
- + 531.212 - Felt for fartsøkning, tilkjøringsveg, 1 felt mot, 3 gjennomgående felt i fartsretn.
- + 531.213 - Felt for fartsøkning, tilkjøringsveg, 1 felt mot, 3 gjennomgående felt i fartsretn.
- + 531.221 - Felt for fartsøkning, tilkjøringsveg, 2 felt mot, 1 gjennomgående felt i fartsretn.
- + 531.222 - Felt for fartsøkning, tilkjøringsveg, 2 felt mot, 2 gjennomgående felt i fartsretn.
- + 531.223 - Felt for fartsøkning, tilkjøringsveg, 2 felt mot, 3 gjennomgående felt i fartsretn.
- + 532.H01 - Kjf. slutter, høyre side, motg. trafikk atskilt, reduksjon til 1 ggg, felt i fartsretn.
- + 532.H02 - Kjf. slutter, høyre side, motg. trafikk atskilt, reduksjon til 2 ggg, felt i fartsretn.
- + 532.H03 - Kjf. slutter, høyre side, motg. trafikk atskilt, reduksjon til 3 ggg, felt i fartsretn.
- + 532.H04 - Kjf. slutter, høyre side, motg. trafikk atskilt, reduksjon til 4 ggg, felt i fartsretn.
- + 532.H05 - Felt slutter, h. side, motg. trafikk atskilt, reduksjon til 5 ggg, felt i fartsretn.
- + 532.H06 - Felt slutter, h. side, motg. trafikk atskilt, reduksjon til 6 ggg, felt i fartsretn.
- + 532.H11 - Kjf. slutter, høyre side, 1 felt mot, reduksjon til 1 ggg, felt i fartsretn.
- + 532.H12 - Felt slutter, h. side, 1 felt mot, reduksjon til 2 ggg, felt i fartsretn.
- + 532.H13 - Felt slutter, h. side, 1 felt mot, reduksjon til 3 ggg, felt i fartsretn.
- + 532.H21 - Kjf. slutter, høyre side, 2 felt mot, reduksjon til 1 ggg, felt i fartsretn.
- + 532.H22 - Felt slutter, h. side, 2 felt mot, reduksjon til 2 ggg, felt i fartsretn.
- + 532.H23 - Felt slutter, h. side, 2 felt mot, reduksjon til 3 ggg, felt i fartsretn.
- + 532.V01 - Kjf. slutter, venstre side, motg. trafikk atskilt, reduksjon til 1 ggg, felt i fartsretn.
- + 532.V02 - Kjf. slutter, venstre side, motg. trafikk atskilt, reduksjon til 2 ggg, felt i fartsretn.
- + 532.V03 - Kjf. slutter, venstre side, motg. trafikk atskilt, reduksjon til 3 ggg, felt i fartsretn.
- + 532.V04 - Kjf. slutter, venstre side, motg. trafikk atskilt, reduksjon til 4 ggg, felt i fartsretn.
- + 532.V05 - Felt slutter, v. side, motg. trafikk atskilt, reduksjon til 5 ggg, felt i fartsretn.
- + 532.V06 - Felt slutter, v. side, motg. trafikk atskilt, reduksjon til 6 ggg, felt i fartsretn.
- + 532.V11 - Kjf. slutter, venstre side, 1 felt mot, reduksjon til 1 ggg, felt i fartsretn.
- + 532.V12 - Felt slutter, v. side, 1 felt mot, reduksjon til 2 ggg, felt i fartsretn.
- + 532.V13 - Felt slutter, v. side, 1 felt mot, reduksjon til 3 ggg, felt i fartsretn.
- + 532.V21 - Kjf. slutter, venstre side, 2 felt mot, reduksjon til 1 ggg, felt i fartsretn.
- + 532.V22 - Felt slutter, v. side, 2 felt mot, reduksjon til 2 ggg, felt i fartsretn.
- + 532.V23 - Felt slutter, v. side, 2 felt mot, reduksjon til 3 ggg, felt i fartsretn.
- + 534.H01 - Kjf. beg., høyre side, motg. trafikk atskilt, 1 ggg, felt i fartsretn.
- + 534.H02 - Kjf. beg., høyre side, motg. trafikk atskilt, 2 ggg, felt i fartsretn.
- + 534.H03 - Kjf. beg., høyre side, motg. trafikk atskilt, 3 ggg, felt i fartsretn.
- + 534.H04 - Kjf. beg., høyre side, motg. trafikk atskilt, 4 ggg, felt i fartsretn.
- + 534.H05 - Felt begynner, h. side, motg. trafikk atskilt, 5 ggg, felt i fartsretn.
- + 534.H06 - Felt begynner, h. side, motg. trafikk atskilt, 6 ggg, felt i fartsretn.
- + 534.H11 - Kjørefelt begynner, høyre side, 1 felt mot, 1 gjennomgående felt i fartsretn.
- + 534.H12 - Kjørefelt begynner, høyre side, 1 felt mot, 2 gjennomgående felt i fartsretn.
- + 534.H13 - Kjørefelt begynner, høyre side, 1 felt mot, 3 gjennomgående felt i fartsretn.
- + 534.H21 - Kjørefelt begynner, høyre side, 2 felt mot, 1 gjennomgående felt i fartsretn.
- + 534.H22 - Kjørefelt begynner, høyre side, 2 felt mot, 2 gjennomgående felt i fartsretn.
- + 534.H23 - Kjørefelt begynner, høyre side, 2 felt mot, 3 gjennomgående felt i fartsretn.
- + 534.V01 - Kjf. beg., venstre side, motg. trafikk atskilt, 1 ggg, felt i fartsretn.
- + 534.V02 - Kjf. beg., venstre side, motg. trafikk atskilt, 2 ggg, felt i fartsretn.
- + 534.V03 - Kjf. beg., venstre side, motg. trafikk atskilt, 3 ggg, felt i fartsretn.
- + 534.V04 - Kjf. beg., venstre side, motg. trafikk atskilt, 4 ggg, felt i fartsretn.
- + 534.V05 - Felt begynner, v. side, motg. trafikk atskilt, 5 ggg, felt i fartsretn.
- + 534.V06 - Felt begynner, v. side, motg. trafikk atskilt, 6 ggg, felt i fartsretn.
- + 534.V11 - Kjørefelt begynner, venstre side, 1 felt mot, 1 gjennomgående felt i fartsretn.
- + 534.V12 - Kjørefelt begynner, venstre side, 1 felt mot, 2 gjennomgående felt i fartsretn.
- + 534.V13 - Kjørefelt begynner, venstre side, 1 felt mot, 3 gjennomgående felt i fartsretn.
- + 534.V21 - Kjørefelt begynner, venstre side, 2 felt mot, 1 gjennomgående felt i fartsretn.
- + 534.V22 - Kjørefelt begynner, venstre side, 2 felt mot, 2 gjennomgående felt i fartsretn.
- + 534.V23 - Kjørefelt begynner, venstre side, 2 felt mot, 3 gjennomgående felt i fartsretn.
- + 536.101 - Påk. forts. i eget kjf., ggg, veg, motg. trafikk atskilt, 1 ggg, felt i fartsretn.
- + 536.102 - Påk. forts. i eget kjf., ggg, veg, motg. trafikk atskilt, 2 ggg, felt i fartsretn.
- + 536.103 - Påk. forts. i eget kjf., ggg, veg, motg. trafikk atskilt, 3 ggg, felt i fartsretn.
- + 536.104 - Påk. forts. i eget kjf., ggg, veg, motg. trafikk atskilt, 4 ggg, felt i fartsretn.
- + 536.105 - Påkjøring forts. i eget felt, ggg, veg, motg. trafikk atskilt, 5 ggg, felt i fartsretn.
- + 536.106 - Påkjøring forts. i eget felt, ggg, veg, motg. trafikk atskilt, 6 ggg, felt i fartsretn.
- + 536.111 - Påk. forts. i eget kjf., ggg, veg, 1 felt mot 1, ggg, felt i fartsretn.
- + 536.112 - Påkjøring forts. i eget felt, ggg, veg, 1 felt mot 2, ggg, felt i fartsretn.
- + 536.113 - Påkjøring forts. i eget felt, ggg, veg, 1 felt mot 3, ggg, felt i fartsretn.
- + 536.121 - Påk. forts. i eget kjf., ggg, veg, 2 felt mot 1, ggg, felt i fartsretn.
- + 536.122 - Påkjøring forts. i eget felt, ggg, veg, 2 felt mot 2, ggg, felt i fartsretn.
- + 536.123 - Påkjøring forts. i eget felt, ggg, veg, 2 felt mot 3, ggg, felt i fartsretn.
- + 536.201 - Påk. forts. i eget kjf., tilkjøringsveg, motg. trafikk atskilt, 1 ggg, felt i fartsretn.
- + 536.202 - Påk. forts. i eget kjf., tilkjøringsveg, motg. trafikk atskilt, 2 ggg, felt i fartsretn.
- + 536.203 - Påk. forts. i eget kjf., tilkjøringsveg, motg. trafikk atskilt, 3 ggg, felt i fartsretn.
- + 536.204 - Påk. forts. i eget kjf., tilkjøringsveg, motg. trafikk atskilt, 4 ggg, felt i fartsretn.
- + 536.205 - Påkjøring forts. i eget felt, tilkjøringsveg, motg. trafikk atskilt, 5 ggg, felt i fartsretn.
- + 536.206 - Påkjøring forts. i eget felt, tilkjøringsveg, motg. trafikk atskilt, 6 ggg, felt i fartsretn.
- + 536.211 - Påk. forts. i eget kjf., tilkjøringsveg, 1 felt mot 1, ggg, felt i fartsretn.
- + 536.212 - Påkjøring forts. i eget felt, tilkjøringsveg, 1 felt mot 2, ggg, felt i fartsretn.
- + 536.213 - Påkjøring forts. i eget felt, tilkjøringsveg, 1 felt mot 3, ggg, felt i fartsretn.
- + 536.221 - Påk. forts. i eget kjf., tilkjøringsveg, 2 felt mot 1, ggg, felt i fartsretn.
- + 536.222 - Påkjøring forts. i eget felt, tilkjøringsveg, 2 felt mot 2, ggg, felt i fartsretn.
- + 536.223 - Påkjøring forts. i eget felt, tilkjøringsveg, 2 felt mot 3, ggg, felt i fartsretn.
- + 538.02 - Kjørefeltinndeling, motgående trafikk adskilt, 2 gjennomgående felt i fartsretn.
- + 538.03 - Kjørefeltinndeling, motgående trafikk adskilt, 3 gjennomgående felt i fartsretn.
- + 538.04 - Kjørefeltinndeling, motgående trafikk adskilt, 4 gjennomgående felt i fartsretn.
- + 538.05 - Kjørefeltinndeling, motgående trafikk adskilt, 5 gjennomgående felt i fartsretn.
- + 538.06 - Kjørefeltinndeling, motgående trafikk adskilt, 6 gjennomgående felt i fartsretn.
- + 538.12 - Kjørefeltinndeling, 1 felt mot, 2 gjennomgående felt i fartsretn.
- + 538.13 - Kjørefeltinndeling, 1 felt mot, 3 gjennomgående felt i fartsretn.
- + 538.21 - Kjørefeltinndeling, 2 felt mot, 1 gjennomgående felt i fartsretn.
- + 538.22 - Kjørefeltinndeling, 2 felt mot, 2 gjennomgående felt i fartsretn.
- + 538.23 - Kjørefeltinndeling, 2 felt mot, 3 gjennomgående felt i fartsretn.
- + 538.M - Kjørefeltinndeling, Varsling av midtrekkverk
- + 539.01 - Kjørefeltendring med motgående
- + 539.02 - Kjørefeltendring med to felt
- + 540 - Gatetun
- + 542 - Slutt på gatetun
- + U544 - Tettbygd strek
- + U546 - Slutt på tettbygd strek
- + 548 - Gågate
- + 550 - Slutt på gågate
- + 552 - Parkering
- + 555 - Havarilomme
- + 556.1 - Automatisk trafikkontroll - punktmåling
- + 556.2 - Automatisk trafikkontroll - strekningsmåling
- + 558 - Videokontroll-overvåking
- + 560 - Opplysningstavle
- + 560.1 - Generelle fartsgrenser
- + U560.1 - Opplysningstavle, Variabelt skilt
- + 560.2 - Forbudd for gående og syklende på motorveg og motortrafikkveg
- + 560.21 - Forvarsel bomstasjon
- + U560.2 - Opplysningstavle, Tunnel
- + 560.23 - Taksstavle
- + 560.25 - Informasjon bomstasjon
- + 560.27 - Forvarsel for servicestasjon
- + 560.29 - Forvarsel infotavle
- + U560.3 - Opplysningstavle, Bomstasjon
- + 560.3 - Forvarsel om fartsmåling
- + 565 - Feil kjøreretning
- + 570.1V - Nødutgangsskilt for tunnel
- + 570.1H - Nødutgangsskilt for tunnel
- + 570.2V - Nødutgangsskilt for tunnel med avstand
- + 570.2H - Nødutgangsskilt for tunnel med avstand
- + 590 - Kampanje
- + 600 - Serviceskilt
- + 601 - Radiokanal
- + 602 - Førstehjelp
- + U604 - Telefon
- + 605 - Nødtelefon
- + 606 - Brannslukningsapparat
- + 609 - Hurtiglading av motorvogn
- + 776 - Godshavn
- + 608 - Kjøretøyverksted
- + 610 - Bensinstasjon
- + R11 - Traisettanmelding

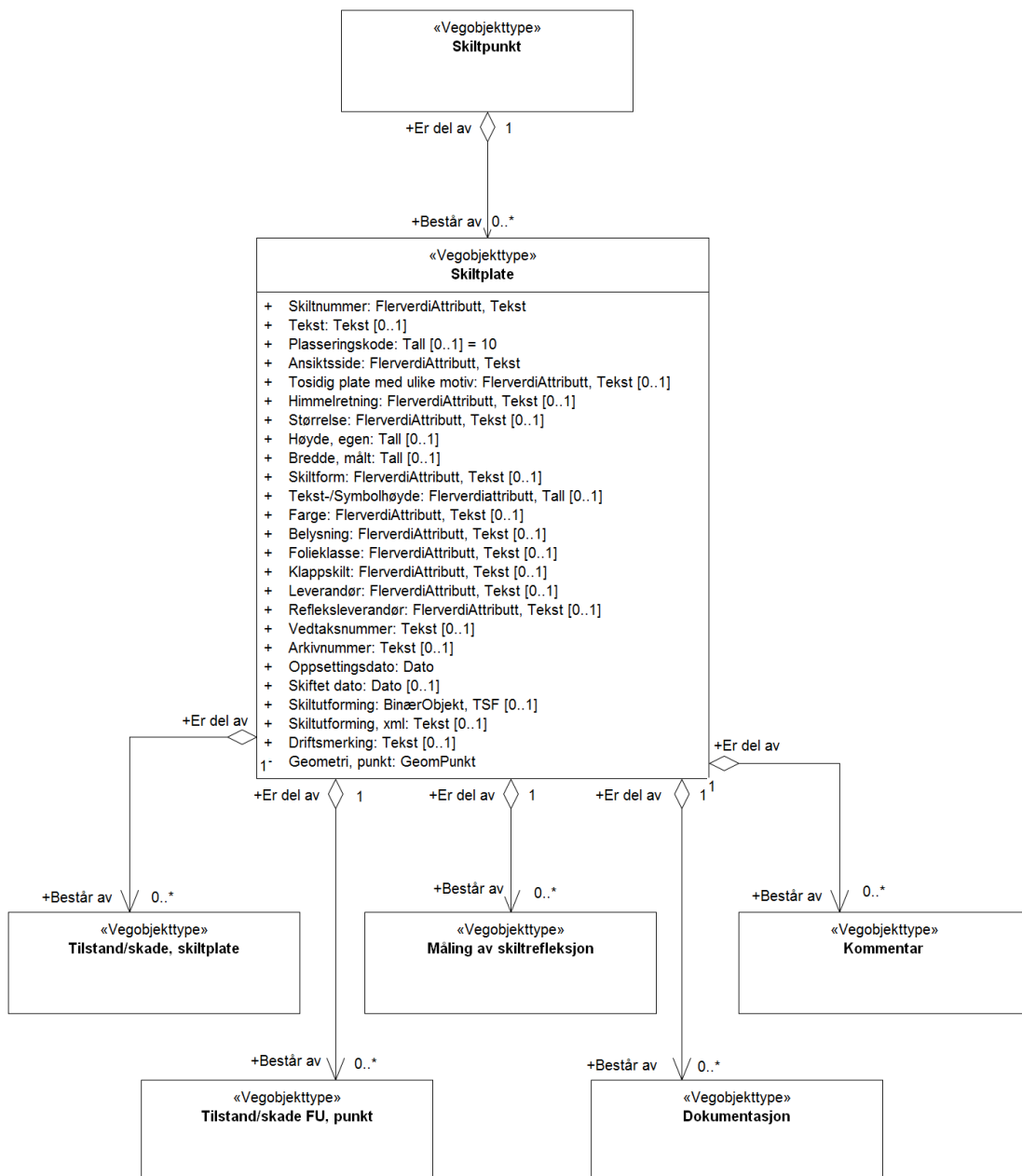
- + 612 - Toalett
- + 613.1 - Rasteplass
- + 613.2 - Rasteplass/WC
- + 614 - Enklere servering
- + 616 - Spisested
- + 618 - Campingplass
- + 621 - Bobilplass
- + 622 - Campinghytter
- + 624 - Vandrerhjem
- + 625 - Rom og frokost
- + 626 - Overnattingssted
- + 635 - Informasjon
- + UC36 - Informasjonstavle
- + 637 - Turistkontor
- + 640.10 - Severdighet
- + 640.12 - Museum/galleri
- + 640.20 - Utsiktspunkt
- + 640.30 - Naturfredet område
- + 650.10 - Badeplass
- + 650.11 - Fiskeplass
- + 650.20 - Tursti
- + 650.21 - Skiløype
- + 650.40 - Gardsmat/Bygdeturisme
- + U701 - Tabellorienteringstavle
- + 701.1 - Tabellorienteringstavle for vanlig kryss
- + 701.2 - Tabellorienteringstavle for planskilt kryss på to- og trefeltsveg
- + U703 - Diagramorienteringstavle
- + 703.1 - Diagramorienteringstavle for rundkjøring
- + 703.2 - Diagramorienteringstavle for kryss med spesiell utforming
- + 705.1 - Avkjøringstavle, 1000-m tavle
- + 705.2 - Avkjøringstavle, 500-m tavle
- + U707 - Kjørefeltorienteringstavle
- + 707.1 - Kjørefeltorienteringstavle uten visningsmål
- + 707.2 - Kjørefeltorienteringstavle med visningsmål
- + 707.3 - Kjørefeltorienteringstavle for feltsubtraksjon
- + 707.4 - Kjørefeltorienteringstavle for ferjeleie
- + U706 - Sideplassert kjørefeltskilt
- + 709.1 - Portalorienteringstavle for ett kjørefelt
- + 709.2 - Portalorienteringstavle for flere kjørefelt
- + 709.3 - Portalorienteringstavle for flere kjørefeltninger
- + 709.4 - Portalorienteringstavle for feltsubtraksjon
- + 709.5 - Portalorienteringstavle for ferjeleier og bomstasjoner
- + 711.R - Tabellvegviser, Rett fram
- + 711.H90 - Tabellvegviser, Høyre, 90 grader
- + 711.V90 - Tabellvegviser, Venstre, 90 grader
- + 713.V - Vanlig vegviser, Venstre
- + 713.H - Vanlig vegviser, Høyre
- + 715.1 - Avkjøringsvegviser for veg uten kryssnummer
- + 715.2 - Avkjøringsvegviser for veg med kryssnummer
- + 717 - Kjørefeltvegviser
- + 719.1 - Portalvegviser for ett kjørefelt
- + 719.2 - Portalvegviser for flere kjørefelt
- + 719.4 - Portalvegviser for avkjøring
- + 719.5 - Portalvegviser for ferjeleier og bomstasjoner
- + U720.5 - Orienteringstavle
- + U721.1 - Vegvisertavle for avkjøring
- + U721.2 - Vegvisertavle for vanlige vegkryss
- + U722.2 - Vegviser for vegkryss
- + U722.3 - Vegviser for lokalvegvisning
- + U722.4 - Vegviser for gang og/eller sykkeltrafikk
- + 723.11 - Vegnummer for europaveg
- + 723.12 - Vegnummer for europaveg (leder til)
- + 723.13 - Vegnummer for stamveg som ikke er europaveg
- + 723.14 - Vegnummer for stamveg som ikke er europaveg (leder til)
- + 723.15 - Vegnummer for annen riksveg
- + 723.16 - Vegnummer for annen riksveg (leder til)
- + 723.21 - Ringveg/ringrute
- + 723.22 - Ringveg/ringrute (leder til)
- + 723.31 - Nasjonal turistveg
- + 723.41 - Omkjøringsrute for store kjøretøy
- + 723.51 - Rule for transport av farlig gods
- + 723.61 - Andre omkjøringsruter (strek)
- + 723.62 - Andre omkjøringsruter (fylt kvadrat)
- + 723.63 - Andre omkjøringsruter (trekant)
- + 723.64 - Andre omkjøringsruter (hult kvadrat)
- + 723.65 - Andre omkjøringsruter (sirkel)
- + 723.66 - Andre omkjøringsruter (pili)
- + 723.71 - Kryssnummer for motorveg
- + 723.72 - Kryssnummer for annen flerfeltsveg med planskilt kryss
- + 723.73 - Kryssnummer for tofeltsveg med planskilt kryss
- + U724.1h - Overhengende kjørefeltskilt, høyre
- + U724.1hr - Overhengende kjørefeltskilt, høyre og rett fram
- + U724.1r - Overhengende kjørefeltskilt, rett fram
- + U724.1v - Overhengende kjørefeltskilt, venstre
- + U724.2 - Overhengende kjørefeltskilt
- + U724.3 - Overhengende kjørefeltskilt
- + U724.4 - Overhengende kjørefeltskilt
- + U724.5 - Overhengende kjørefeltskilt
- + 725.1 - Avstandsskilt for vegrute uten kryssnummer
- + 725.2 - Avstandsskilt for vegrute med kryssnummer
- + 727.1 - Vanlig stedsnavnskilt
- + 727.2 - Stedsnavnskilt med symbol
- + 727.3F - Administrativ grense. Fylkesgrenseskilt
- + 727.3K - Administrativ grense. Kommunegrenseskilt
- + 727.3R - Administrativ grense. Riksgrenseskilt
- + 727.4 - Tunnelnavnskilt
- + 729 - Gate-/vegnavnskilt
- + U730.03 - Kirke
- + U730.04 - Industriområde
- + 731 - Samleskilt for vegvisning
- + 741 - Omkjøring for bestemte kjøretøygrupper
- + 743.1 - Midlertidig omkjøring. Uten tekst
- + 743.2 - Midlertidig omkjøring. Med tekst
- + U744 - Omkjøringspili
- + 745 - Slutt på midlertidig omkjøring
- + 749 - Vegviser for gangtrafikk
- + 751 - Vegviser for sykkelrute
- + 753 - Tabellvegviser for sykkelrute
- + 755 - Sykkelruteskilt
- + 757 - Avstandsskilt for sykkelrute
- + 761 - Motorveg
- + U762 - Gate/vegnettskart
- + 763 - Motortrafikkveg
- + 765 - Bomveg/brukerbetalning på veg
- + U764 - Kryssorienteringsskilt
- + U766 - Gate-/vegnavnskilt
- + 767 - Parkering
- + U768 - Kwartalskilt
- + 769 - Parkeringshus
- + U770 - Husnummerskilt
- + 771 - Lufthavn/flyplass
- + 772 - Helikopterplass
- + 773 - Busstasjon/bussterminal
- + 774 - Jernbanestasjon/togterminal
- + 775 - Bilferje
- + 780 - Kjetting
- + 790.10 - Kirke
- + 790.15 - Næringsområde
- + 790.20 - Svømmehall
- + 790.30 - Alpinanlegg
- + 790.31 - Hoppbakke
- + 790.32 - Skistadion
- + 790.40 - Golfbane
- + 792.11 - Betaling med elektronisk brikke
- + 792.12 - Betaling til betjent
- + 792.13 - Betaling med mynter til automat

- + 792.10 - Betaling med mynter til automat
- + 792.14 - Betaling med kort til automat
- + 792.15 - Betaling med sedler til automat
- + 792.16 - Ta billett i et lukket betalingssystem
- + 792.17 - Lever billett i et lukket betalingssystem
- + 792.30 - Helautomatisk bomstasjon som passerer uten å stanse
- + 792.31 - Betaling med AutoPASS
- + 802 - Avstand
- + 804 - Utstrekning
- + 806 - Tid
- + 807.1 - Symbol, personbil
- + 807.2 - Symbol, varebil, lastebil og trekkbil
- + 807.3 - Symbol, buss
- + 807.4 - Symbol, vogntog
- + 807.5 - Symbol, kjøretøy særskilt innredet til campingbruk, samt evt. trekkvogn
- + 807.6 - Symbol, sykkel
- + 807.7 - Symbol, motorsykkel og moped
- + 807.8 - Symbol, forflytningshemmede med parkeringstillatelse
- + 807.9 - Symbol, kjøretøy særskilt innredet til campingbruk (bilbil)
- + U808 - Underskilt med variabel tekst
- + U808.9 - Tekst, blinde
- + U808.10 - Tekst, ved våt vegbane (oransje). Kun til arb. varsling. Finnes flere varianter
- + U808.11 - Tekst, vegarbeidsområde (oransje). Kun til arb. varsling. Finnes flere varianter
- + U808.20 - Asfaltkant
- + U808.21 - Trafikk-kontroll
- + U808.23 - Tekst, langsgående asfaltkant (oransje). Kun til arb. varsling. Finnes flere varianter
- + U808.26 - Fare for kø
- + U808.50b - Tekst, forbudt for gående og syklende
- + U808.50n - Tekst, forbode for gående og syklende
- + 808.101 - Smal bru
- + 808.103 - Smal undergang
- + 808.105 - Fartsdempere/Fartsdemparar
- + 808.111 - Is-svuller/ is-svullar
- + 808.113 - Teleskade
- + 808.115 - Fenst
- + 808.121 - Opphøyd gangfelt/Heva gangfelt
- + 808.123 - Opphøyde gangfelt/Heva gangfelt
- + 808.131 - Fare for ising
- + 808.133 - Ved våt veg
- + 808.137 - Ved sterk nedbør
- + 808.143 - Oljesat
- + 808.145 - Jord på vegen
- + 808.147 - Grus på vegen
- + 808.151 - Slutt på saltet veg/Slutt på satta veg
- + 808.153 - Høg asfaltkant
- + 808.159 - I drift ved gult blink
- + 808.161 - Skole/Skule
- + 808.165 - Stor elgfare
- + 808.166 - Vitkryssing
- + 808.167 - Kryssing ved gult/blink/Kryssing ved gul blink
- + 808.171 - Bakketopp
- + 808.172 - Flom/Flaum
- + 808.173 - Gårdstun/Gardstun
- + 808.174 - Grusveg
- + 808.175 - Dype spor/Djupe spor
- + 808.176 - Uttjørsel
- + 808.177 - Utrykning/Utrykking
- + 808.178 - Ulykkesstrekning
- + 808.179 - Vegbom
- + 808.180 - Møtende biler midt i vegen
- + 808.301 - Gjelder gjennomkjøring/Gjeld gjennomkjøring
- + 808.303 - Gjelder gjennomkjøring til (vegnavn)/Gjeld gjennomkjøring til
- + 808.305 - Gjelder ikke kjøring til (virksomhet eller adresse)/Gjeld ikke kjøring til
- + 808.307 - Gjelder ikke varettransport
- + 808.311 - Gjelder ikke mopedr/Gjeld ikke moped
- + 808.313 - Gjelder ikke buss/ gjeld ikke buss
- + 808.315 - Gjelder ikke taxi/ Gjeld ikke taxi
- + 808.317 - Gjelder ikke buss og taxi / Gjeld ikke buss og taxi
- + 808.319 - Gjelder ikke (motorvogntype)/ Gjeld ikke (motorvogntype)
- + 808.321 - Gjelder/Gjeld (motorvogntype)
- + 808.331 - Gjelder (bru, undergang) ved (sted)/Gjeld (bru, undergang) ved (stad)
- + 808.333 - Gjelder i (by eller sted)/Gjeld i (By eller stad)
- + 808.339 - Høgspenning Livsfare
- + 808.341 - ... m ved sentrisk kjøring/kjøring
- + 808.343 - Minste kjøretøyavstand ...m
- + 808.351 - Gjelder/Gjeld (sнопlass, torg og lignende)
- + 808.515 - Gjelder Felt/Gjeld Felt
- + 808.519 - Kjøring til eiendommene tillatt / Kjøring til eiendommene tillette
- + 808.541 - Kjøring til (adresse, virksomhet) tillatt/Kjøring til (adresse, verksemd) tillette
- + 808.545 - Varettransport tillatt/tillette (tidsrom)
- + 808.551 - For (Kjøretøy eller trafikantgruppe)
- + 808.553 - Med særskilt tillatelse
- + 808.555 - Mot avgift
- + 808.557 - Maks (tidsangivelse) mot avgift
- + 808.561 - Ei-motorvogn
- + 808.611 - STOPP ved rødt blink Utrykning/Utrykking
- + 808.612 - STOPP ved rødt blink Bruåpning/Bruopning
- + 808.613 - STOPP ved rødt blink Sterk vind
- + 808.614 - STOPP ved rødt blink Flytrafikk
- + 808.615 - STOPP ved rødt blink Skredfare
- + 808.616 - STOPP ved rødt blink Flom/Flaum
- + 808.617 - STOPP ved rødt blink Høyt/Høgt CO-nivå
- + 808.618 - STOPP ved rødt blink Ulykke/Ulukke
- + 808.619 - STOPP ved rødt blink Tunnelen stengt/stengd
- + 808.620 - STOPP ved rødt blink Sporvogn
- + 808.621 - STOPP ved rødt blink Buss
- + 808.622 - STOPP ved rødt blink Kryssende/Kryssande trafikk
- + 808.623 - STOPP ved rødt blink Vegen stengt/stengd
- + 810.R - Svingpil, rett fram
- + 810.H45 - Svingepil, svakt høyre
- + 810.V45 - Svingepil, svakt venstre
- + 810.H90 - Svingepil, høyre
- + 810.V90 - Svingepil, venstre
- + 810.H135 - Svingepil, skarpt høyre
- + 810.V135 - Svingepil, skarpt venstre
- + 812 - Anbefalt fart
- + 813.1 - Stigningsgrad
- + 813.2 - Stigningsgrad (m undertekst "Low gear")
- + 814 - Virkelig fri vegbredde
- + 816 - Kryssende tømmertransport
- + 817.1 - Særlig ulykkesfare
- + 817.2 - Særlig ulykkesfare
- + 817.3 - Særlig ulykkesfare
- + 817.4 - Særlig ulykkesfare
- + 817.5 - Særlig ulykkesfare
- + U818 - Svak skulder
- + 822.1 - Forløp av forkjørsveg
- + 822.2 - Forløp av forkjørsveg
- + 822.3 - Forløp av forkjørsveg
- + 822.4 - Forløp av forkjørsveg
- + 822.5 - Forløp av forkjørsveg
- + 822.6 - Forløp av forkjørsveg
- + 822.7 - Forløp av forkjørsveg
- + 824 - Forvarsling av stopp
- + 826 - Sykkelttrafikk i begge kjøretreninger
- + 828.1 - Utstrekning av stans- og parkeringsregulering, gjelder i begge kjøretreninger
- + 828.2 - Utstrekning av stans- og parkeringsregulering, gjelder mot kjøretreningen
- + 828.3 - Utstrekning av stans- og parkeringsregulering, gjelder i kjøretreningen
- + 829 - Oppstilling av parkert kjøretøy
- + U830 - Avgiftsparkering
- + 831 - Parkeringskive
- + 834 - Kombinert regulering
- + U850 - Tekst
- + 902H - Bakgrunnsmarkering, Mot høyre
- + 902V - Bakgrunnsmarkering, Mot venstre
- + 904H - Retningsmarkering, Mot høyre
- + 904V - Retningsmarkering, Mot venstre

- + 906V - Hindermarkering, mot venstre
- + 906H - Hindermarkering, hinder til høyre
- + 906V - Hindermarkering, hinder til venstre
- + 906VH - Hindermarkering
- + U906LH - Hindermarkering
- + U906LV - Hindermarkering
- + U906UH - Hindermarkering
- + U906UV - Hindermarkering
- + U906UVH - Hindermarkering
- + U906US - Samla med pil
- + 908 - Hindermarkering, høyde
- + 912 - Avkjøringsmarkering
- + 914H - Tunnelmarkering
- + 914V - Tunnelmarkering
- + 916 - Avstandsmarkering i tunnel
- + 920VM - Kantstolpe, venstre side med midtdeler
- + 920H - Kantstolpe, høyre side
- + 920VE - Kantstolpe, Venstre side uten midtdeler.
- + 930 - Sperremarkering
- + 940 - Trafikkjegle
- + 942 - Trafikksylinder
- + U999 -
- + EXIT - EXIT

Figur 2: Tillatte verdier

UML-skjema med assosiasjoner



Figur 3: UML-skjema med assosiasjoner

2.2 Beskrivelse av vegobjekttype og tilhørende egenskapstyper

Vegobjekttype

Navn vegobjekttype:	Skiltplate
Definisjon:	Plate med skiltmotiv.
Representasjon i vegnettet:	punkt
Sideposisjon:	Relevant
Kjørefelt:	Relevant

Egenskapstyper - geometri - tillatte verdier

Tabellen beskriver hver egenskapstype tilhørende vegobjekttypen.

Egenskapstypenavn:	Navn på egenskapstypen(attributten)
Verdi:	Viser tillatte verdier for gitt egenskapstype
Datatype:	Viser datatype og feltlengde. T=Tekst, H=Heltall, D=desimaltall, DATO=dato, FVH/FVT=kodeliste som kan inneholde lister med heltall eller tekster. Heltall bak datatypen viser antall tegn/siffer.
Betingelse:	Angir egenskapstypens viktighet A = Absolutt påkrevd. Krav om verdi for å kunne lagre forekomst P = Påkrevd - Krav om verdi, men mulig å lagre forekomst uten verdi B = Betinget - Krav om verdi når gitte forutsentninger inntreffer O = Opsjonell - Ikke krav om verdi S = Opsjonell spesialinformasjon - Benyttes for spesielle formål. Ikke krav om verdi U = Utgår - Egenskapstype vil bli tatt ut av NVDB. Det skal ikke registreres nye data til denne. Slike egenskaper får prefiks 'Utgår_'
Beskrivelse:	Viser definisjon av egenskapstype, samt eventuell merknad knyttet til registrering av data

Standard egenskapstyper

Egenskapstypenavn Tillatte verdier	Datatype	Betingelse	Beskrivelse	ID
Skiltnummer	FVT 100	P	Gir offisielt skiltnummer jfr. Håndbok N300 (050)	5530
Tekst	T 500	B	Gir tekst som er påført skiltplate. Teksten skrives inn etter fast system. Det kan også legges inn informasjon om symboler Merknad: Påkrevd for skiltplater som ikke har standardtekst.	1910
Plasseringskode	H 2	B	Angir plasseringskode for skiltplate i skiltpunkt. Skiltplate som står øverst har lavest nummer, skiltplate som står nederst har høyest verdi. Benytt nummerering 10, 20, 30 i utgangspunktet. Merknad: Påkrevd dersom det er flere skiltplater på samme stolpe.	5128
Ansiktsside	FVT 50	P	Angir hvilken retning ansiktssiden til vegobjektet er vendt mot i forhold til vegens metreringsretning	1894
Med metreringsretning				2714
Mot metreringsretning				2717
Parallelt mot veg				2837
Parallelt fra veg				2838
Tosidig				3698
Tosidig plate med ulike motiv	FVT 3	B	Angir om skiltplaten er tosidig og det er ulike motiv på hver av sidene Merknad: Påkrevd dersom Ja	9484
Ja				13365
Himmelretning	FVT 4	S	Angir hvilken himmelretning vegobjektet er orientert mot. Gjelder skiltets ansiktsside	1897
Nord				3470
Sør				3471
Øst				3472
Vest				3473
Størrelse	FVT 50	B	Angir størrelse av vegobjekt Merknad: Påkrevd dersom skilt ikke har fast størrelse	1970
Understørrelse				4132

Liten				2621
Middels				2626
Stor				2631
Overstørrelse				4133
Utgår_Ekstra stor				2852
Utgår_Ekstra liten				2851
Høyde, egen	H 4 (mm)	B	Angir vegobjektets egenhøyde. Merknad: Påkrevd for skilt som ikke har faste størrelser eller ikke utledes direkte av bredden	1588
Bredde, målt	H 5 (mm)	B	Angir målt (virkelig) bredde av skiltplate. Denne avviker fra beregnet bredde hvis skiltbredden er tilpasset bredden til andre skiltplater innennfor samme skiltpunktet. Merknad: Påkrevd dersom skilt ikke har faste størrelser	1328
Skiltform	FVT 50	B	Angir hvilken form skiltplaten har Merknad: Påkrevd dersom skiltplate kan variere i form	1892
Plan				2853
Bukket kant				2854
Buet				2855
Profil				2856
Tekst-/Symbolhøyde	FVH 4 (mm)	B	Angir størrelse på tekst/symbol Merknad: Påkrevd for skilt som har tekst	1912
028				17454
035				3479
042				12097
049				12098
056				17455
063				17456
070				3480
084				17457
091				17458
105				3481
126				12099
140				3482
175				3483
210				3484
280				3485
315				12100
350				3486
420				3487
Farge	FVT 50	B	Angir hovedfarge til vegobjektet (bunnfarge). Merknad: Påkrevd for skiltplater som kan ha varierende bunnfarge	1294
Gul				2115
Blå				2121
Hvit				2124
Grønn				2128
Brun				2134
Svart				2131
Oransje				3468
Rød				4159
Burgunder				5482
Gulgrønn flouriserende				13364
Belysning	FVT 50	B	Angir om det er belysning i tilknytning til vegobjektet og eventuelt hvilken type belysning det er. Merknad: Påkrevd dersom skiltplate har innvendig eller utvendig belysning	1879
Ingen				3476

Innvendig				2863
Utvendig				2864
Folieklasse	FVT 30	B	Angir folieklasse på skiltplate Merknad: Ikke påkrevd å angi folieklasse for nødutgangsskilt da de alltid er etterlysende.	1921
Ingen				3477
Klasse 1				2848
Klasse 2				2850
Klasse 3				2849
Fluorescerende				4160
Klappskilt	FVT 3	B	Angir om skiltplaten kan klappes/foldes sammen eller ikke. Merknad: Påkrevd dersom Ja	8828
Ja				11738
Nei				11739
Leverandør	FVT 50	S	Angir navn på firma som har levert vegobjektet	1494
Norskilt				2839
Brødrene Dahl AS				2840
Euroskilt AS				2842
Vik Verk				4035
Trafikk og Veimerking				4036
Egenprodusert				2841
Refleksleverandør	FVT 50	S	Angir navn på leverandør av refleks	1893
3M				2844
Fasson				2845
Tessalux				2846
Seibulite				2847
Stimsonite				3712
Avery				13784
Vedtaksnummer	T 50	B	Angir vedtaksnummer Merknad: Påkrevd for trafikkregulerende skilt som krever vedtak	1890
Arkivnummer	T 20	B	Referanse til Statens vegvesen sitt arkivsystem Merknad: Påkrevd for skilt som krever vedtak	9154
Oppsettingsdato	DATO 8	P	Angir dato da vegobjektet ble satt opp første gang.	2108
Skiftet dato	DATO 8	B	Angir dato når vegobjektet sist ble skiftet. Merknad: Påkrevd når skiltplate har vært skiftet ut.	2107
Skiltutforming	BTSF	S	Benyttes i forbindelse med interface mot skiltmodulen. Til testformål Egenskapen utgår. Nye data skal IKKE registreres for denne egenskapen	5218
Skiltutforming, xml	T 1500	S	Felt for å lagre beskrivelse av innhold på skiltplate på xml-format. Informasjon benyttes av skiltmodul i NVDB/VegReg. Innhold skal kun endres vha skiltmodul	9935
Driftsmerking	T 50	O	Gir unikt navn/id for objektet	10479

Geometri egenskapstyper

Egenskapstypenavn	Datatype	Betingelse	Beskrivelse	ID
Geometri, punkt	GP	P	Gir punkt som geometrisk representerer objektet. Merknad: Grunnriss: Senter skiltpunkt - Høydereferanse: Topp skiltpunktfundament evt. overgang stolpe/terreng	4795

3. Kvalitetskrav

Kravmatrisen viser de forskjellige krav som stilles til kvalitet på de data som ligger i NVDB for den eller de objekttyper som er behandlet i dette dokumentet. Kravene går på:

Aktualitet = tidsfrist for oppdatering i NVDB i forhold til når fysisk objekt er driftsatt

Fullstendighet = krav til hvor komplett innlegging av objekt eller egenskap skal være
Konsistens = krav til sammenheng mellom objekter av samme eller forskjellig datatype

Kvalitetskravklasser:

1 = Europa- og riksveger

2 = Fylkesveger

3 = Kommunale veger

4 = Private veger og skogsbilveger

Kravene under er gitt i henhold til ny datamodell, og viser maksimalt tillatt avvik

Krav nr	Kvalitets-element	Kvalitetsmål	Rel.vegob type	Egenskap type	Beskrivelse	Kvalitetsklasse			
						1	2	3	4
144	Fullstendighet, manglende data	Andel manglende data		0	Alle skilt skal være registrert	0 %	0 %		
145	Aktualitet	Tidsperiode, forsinkelse		0	Etter at endring av skiltplate er fysisk utført skal NVDB oppdateres innen angitt frist	10 dager	10 dager		
146	Fullstendighet, manglende data	Andel manglende data		Geometri, punkt	Alle objekter skal være stedfestet med egengeometri	0 %	0 %		
157	Fullstendighet, manglende data	Andel manglende data		Ansiktsside	Egenskapen skal være angitt på alle objekter	0 %	0 %		
149	Fullstendighet, manglende data	Andel manglende data		Folieklasse	Egenskapen skal være angitt på alle objekter som ikke er nødutgangsskilt	0 %	0 %		
159	Fullstendighet, manglende data	Andel manglende data		Oppsettsingsdato	Egenskapen skal være angitt på alle objekter	0 %	0 %		
160	Fullstendighet, manglende data	Andel manglende data		Skiltnummer	Egenskapen skal være angitt på alle objekter	0 %	0 %		
161	Absolutt stedfestingsnøyaktighet	Middelverdi av feil i stedfestingsnøyaktighet		Geometri, punkt	Skiltplate deler geometri med skiltpunkt og har samme krav til posisjonsnøyaktighet	1 m	1 m		
303	Fullstendighet, manglende data	Andel manglende data		Arkivnummer	Egenskapen skal være angitt for skilt som krever vedtak	0 %	0 %		
158	Fullstendighet, manglende data	Andel manglende data		Belysning	Egenskapen skal være angitt for skilt som har innvendig eller utvendig belysning	0 %	0 %		
301	Fullstendighet, manglende data	Andel manglende data		Klappskilt	Egenskapen skal være angitt dersom Ja	0 %	0 %		
147	Fullstendighet, manglende data	Andel manglende data		Bredde, målt	Påkrevd for skilt med variabel størrelse	0 %	0 %		
148	Fullstendighet, manglende data	Andel manglende data		Farge	Påkrevd for skilt som finnes i ulike farger	0 %	0 %		
302	Fullstendighet, manglende data	Andel manglende data		Høyde, egen	Påkrevd for skilt som ikke har fast høyde	0 %	0 %		
150	Fullstendighet, manglende data	Andel manglende data		Plasseringskode	Påkrevd ved flere skilt på samme stolpe	0 %	0 %		
154	Fullstendighet, manglende	Andel manglende		Tekst	Påkrevd for skilt som har tekst som ikke er fast	0 %	0 %		

	data	data			SUTTING ET IAS				
155	Fullstendighet, manglende data	Andel manglende data		Tekst-Symbolhøyde	Påkrevd for skilt som har tekst som ikke har fast størrelse	0 %	0 %		
151	Fullstendighet, manglende data	Andel manglende data		Skiftet dato	Påkrevd dersom skiltplate er skiftet	0 %	0 %		
152	Fullstendighet, manglende data	Andel manglende data		Skiltform	Påkrevd for skilt som finnes i ulike former	0 %	0 %		
153	Fullstendighet, manglende data	Andel manglende data		Størrelse	Påkrevd for skilt som ikke har fast størrelse	0 %	0 %		
156	Fullstendighet, manglende data	Andel manglende data		Vedtaksnummer	Påkrevd for trafikkregulerende skilt som krever vedtak	0 %	0 %		
740	Fullstendighet, manglende data	Andel manglende data		Tosidig plate med ulike motiv	Tosidig plate med ulike motiv skal være angitt dersom Ja	0 %	0 %		
316	Konseptuell konsistens	Andel objekter med avvik fra regler i det konseptuelle skjemaet	Skiltpunkt	0	Skiltplate må ha tilknytning til et skiltpunkt	0 %	0 %		

4. Innsamlingsregler med eksempler

Nr 1	Regel:	<p>Et Skiltplateobjekt skal registreres for hver Skiltplate ute langs vegen i henhold til kravmatrisa.</p> <p>Skiltplate skal ha mor av vegobjekttype Skiltpunkt eller Belysningspunkt. Vegreferansen knyttes til skiltpunktet.</p> <p>Oppsettingsutstyr og skiltplater med diverse egenskaper omfattes av registreringen.</p> <p>Skiltpunkt kan settes på portal, slik at overhengende skilt kan registreres på feltnivå. Dersom skiltet gjelder for bestemte kjørefelt brukes kjørefeltkoder til å angi dette.</p> <p>Der det er skiltplater plassert ved siden av eller over hverandre i samme skiltpunkt, brukes plasseringskode for å skille mellom dem. For skiltplatene lengst til høyre (med metreringsretning) bruker en kodene 10, 20 ,30 osv. For neste kolonne 11, 21, 31 osv. Dette forutsetter at alle skilt er registrert på samme skiltpunkt.</p> <p>Tosidige skiltplater med ulikt motiv på fram- /bakside skal registreres som to skiltplater. Egenskapen Tosidig plate med ulike motiv må gis verdi Ja</p> <p>Tosidige skiltplater med likt motiv på fram-/bakside skal registreres som en skiltplate. Egenskapen Ansiktsside gis verdi Tosidig</p> <p>Skiltplate som er satt opp langs en gang- og sykkelveg for å gi informasjon om denne, skal registreres til vegnettet for gang- og sykkelvegen.</p> <p>For standard skilt med variabel tekst utelates enhet i teksten. For fartsgrenseskilt brukes fartsgrense som undernummer i stedet for å gis som tekst. Se eksempel 4.</p> <p>Rekkefølge for innhold i feltet Tekst skal være slik: Pilstørrelse, km, stedsnavn, evt miniatrskilt, innhold miniatrskilt Hver del skilles med @. Manglende deler utelates. To @ gir ny linje. @ kan utelates mellom skiltnummer og tekst til skiltet.</p>
-------------	---------------	---

Eksempel 1: Stolpe med flere skiltplater

Ansiktsside : Med metreringsretning
Arkivnummer : 2012033388-1
Belysning : Ingen
Folieklasse : Klasse 1

Klappskilt : Nei
Oppsettsdato : 20120305
Plasseringskode : 10
Skiltform : Plan
Skiltnummer : 362.70
Størrelse : Middels
Vedtaksnummer : V.0016.EV.0039

Skiltplate: 2
Ansiktsside : Med metreringsretning
Arkivnummer : 2012033388-1
Belysning : Ingen
Folieklasse : Klasse 1
Klappskilt : Nei
Oppsettsdato : 20120305
Plasseringskode : 20
Skiltform : Plan
Skiltnummer : 206
Størrelse : Middels
Vedtaksnummer : V.0016.EV.0039

Skiltplate: 3
Ansiktsside : Med metreringsretning
Arkivnummer : 2012033388-1
Belysning : Ingen
Folieklasse : Klasse 1
Klappskilt : Nei
Oppsettsdato : 20120305
Plasseringskode : 30
Skiltform : Plan
Skiltnummer : 723.11
Størrelse : Middels
Tekst : E39
Vedtaksnummer : V.0016.EV.0039



Eksempel 1: Skiltplater med fast innhold og størrelser

Referanser

[For mer informasjon om skilt: Håndbok N300 \(050\) Trafikkskilt](#)

Eksempel 2: Vegvisningsskilt

Beskrivelse for de 3 skiltene:

Skiltplate: 1
Ansiktsside : Parallelt mot veg
Arkivnummer : 2010000345-3
Belysning : Ingen
Bredde, målt : 2500
Farge : Gul
Folieklasse : Klasse 1
Oppsettsdato : 20100325
Plasseringskode : 11
Skiltform : Plan
Skiltnummer : 713
Tekst : @283@Haugesund@723.11 E134@
Tekst-/Symbolhøyde : 140
Vedtaksnummer : V.0112.EV.0134

Skiltplate: 2
Ansiktsside : Parallelt mot veg
Arkivnummer : 2010000345-3
Belysning : Nei
Bredde, målt : 2500
Farge : Gul
Folieklasse : 1
Høyde, egen : Nei
Oppsettsdato : 20100325
Plasseringskode : 21
Skiltform : Plan
Skiltnummer : 713



Tekst : @90@Haukeli@
Tekst-/Symbolhøyde : 140
Vedtaksnummer : V.0112.EV.0134

Skiltplate: 3
Ansiktsside : Parallelt mot veg
Arkivnummer : 2010000345-3
Belysning : Nei
Bredde, målt : 2500
Farge : Hvit
Folieklasse : 1
Høyde, egen : Nei
Oppsettingsdato : 20100325
Plasseringskode : 31
Skiltform : Plan
Skiltnummer : 713
Tekst : @Seljord Ferieland@622@618@807.5@616@
Tekst-/Symbolhøyde : 105
Vedtaksnummer : V.0112.EV.0134

Peker skiltene mot høyre side Skiltene på høyre side kan de beskrives tilsvarende, men da fra høyre side mot venstre.



Vegvisningsskilt. Plasseringskode gjelder skiltene på venstre side. Foto: Kjell Wold

Referanser

[For mer informasjon om skilt: Håndbok N300 \(050\) Trafikkskilt](#)

Eksempel 3: Skiltplater på skiltportal ved fergekai

Ved skilter på skiltportal registreres skiltpunkt på vegens høyre side med sideposisjon.
Hvis skiltportalen dekker skilting for begge kjøretretninger skal det registreres et skiltpunkt på hver side av vegen.

For skiltplatene registreres kjørefeltkode.
Hvis egengeometri registreres for skiltplatene registreres punkt på vegen rett under skiltplaten som vist på figuren.




Foto: Undi Torstensen

Referanser

[For mer informasjon om skilt: Håndbok N300 \(050\) Trafikkskilt](#)

Eksempel 4 : Skilt med variabel tekst

Her vises en del skilt med variabel tekst. Merk at der enhet inngår i teksten på skiltet er enhet en del av selve skiltet og ikke av den variabel teksten. Enhet skal derfor IKKE gis i feltet Tekst :
For fartsgrenseskilt gis fartsgrensen som et undernummer til skiltnummeret, og tekst settes blank: Eks 362.50 = 50km fartsgrense.

Vi viser her korrekt tekst for skiltene med start øverst til venstre:

Skilt 310

Skiltnummer : 310

Tekst : 3,5

Skilt 312

Skiltnummer : 312
Tekst : 2,3

Skilt 316

Skiltnummer : 316
Tekst : 15

Skilt 362
Her gis fartsgrensen som et undernummer til skiltnummer, og teksten er tom

Skiltnummer : 362.30
Tekst :

Skilt 318.1

Skiltnummer : 318.1
Tekst : 12

Skilt 318.2

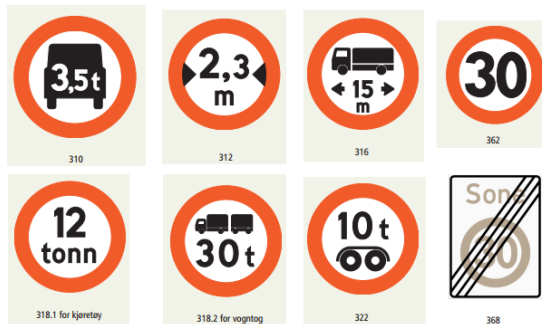
Skiltnummer : 318.2
Tekst : 30

Skilt 322

Skiltnummer : 322
Tekst : 10

Skilt 368
Skilt 366 og 368 har kun en fartsgrense, dvs. ingen variabel tekst, og skal derfor ikke ha innhold i feltet Tekst

Skiltnummer : 368
Tekst :



Eksempler på standard skilt med variabel tekst

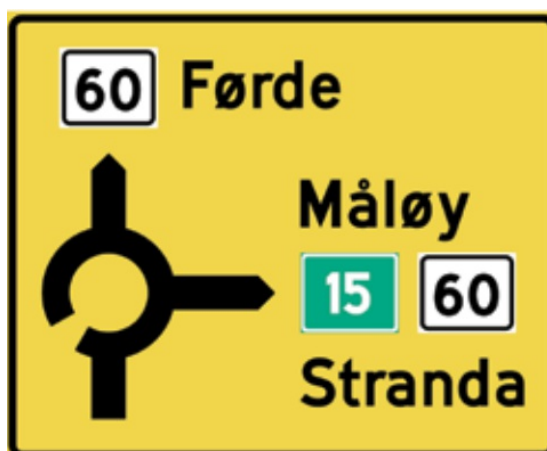
Eksempel 5 : Orienteringstavle for rundkjøring

Skiltplate: 1
Ansiktsside : Parallelt mot veg
Arkivnummer : 2010000345-3
Belysning : Ingen
Bredde, målt : 2500
Farge : Gul
Folieklasse : Klasse 1
Høyde, egen : 700
Oppsettingsdato : 20100325
Plasseringskode : 11
Skiltform : Plan
Skiltnummer : 703.1
Størrelse : ---
Tekst : @723.15 60@Førde@@Måløy@@703.13 15@723.15
60@@Stranda
Tekst-/Symbolhøyde : 140
Vedtaksnummer : V.0112.EV.0134

Forklaring til feltet "Tekst :"

Linjeskift gis med @@

Første linje "@723.15 60@Førde": Vegruteskilt 723.15 med vegnummer 60
Andre linje "Måløy": Teksten "Måløy" øverst i høyre del av skiltet
Tredje linje "703.11 E15@723.15 60": Vegruteskilt 723.13 med vegnummer 15 og 723.15 med vegnummer 60
Fjerde linje "Stranda": Teksten "Stranda" nederst i høyre del av skiltet



Eksempel på orienteringstavle

Referanser

[For mer informasjon om skilt: Håndbok N300 \(050\) Trafikkskilt](#)

5. Kodelister

Egenskapsverdier (1 av 2)	Verdier (2 av 2)
100.1 - Farlig sving, til høyre	
100.2 - Farlig sving, til venstre	
102.1 - Farlige svinger, den første til høyre	
102.2 - Farlige svinger, den første til venstre	
104.1 - Bratt bakke, stigning	
104.2 - Bratt bakke, fall	
106.1 - Smalere veg, Innsnevring på begge sider	
106.2 - Smalere veg, Innsnevring på høyre side	
106.3 - Smalere veg, Innsnevring på venstre side	
108 - Ujevn veg	
109 - Fartshump	
110 - Vegarbeid	
112 - Steinsprut	
114.1 - Rasfare, høyre side	
114.2 - Rasfare, venstre side	
116 - Glatt kjørebane	
117 - Farlig vegskulder	
118 - Bevegelig bru	
120 - Kai, strand eller ferjeleie	
122 - Tunnel.	
124 - Farlig vegkryss	
126 - Rundkjøring	
132 - Trafikklyssignal	
134 - Planovergang med bom	
135 - Planovergang uten bom	
136.1h - Avstandsskilt	
136.1v - Avstandsskilt	
136.2h - Avstandsskilt	
136.2v - Avstandsskilt	
136.3h - Avstandsskilt	
136.3v - Avstandsskilt	
138.1 - Jembanespor, enkeltsporet	
138.2 - Jembanespor, flersporet	
139 - Sporvogn	
140 - Avstand til gangfelt	
142 - Barn	
144 - Syklende	
146.1 - Elg	
146.2 - Rein	
146.3 - Hjort	
146.4 - Ku	
146.5 - Sau	
148 - Møtende trafikk	
149 - Kø	
150 - Fly	
152 - Sidevind	
153 - Trafikkulykke	
154 - Skiløpere	
155 - Ridende	
156 - Annen fare	
202 - Vikeplikt	
204 - Stopp	
206 - Forkjørsveg	
208 - Slutt på forkjørsveg	
210 - Forkjørskryss	
212 - Vikeplikt overfor møtende kjøretøy	
214 - Møtende kjørende har vikeplikt	
302 - Innkjøring forbudt	
306.0 - Forbudt for alle kjøretøy	
306.1 - Forbudt for motorvogn	
306.3 - Forbudt for traktor og for motorredskap konstruert for fart mindre enn 40 km/t	
306.4 - Forbudt for motorsykkel og moped	
306.5 - Forbudt for lastebil og trekkbil	
306.6 - Forbudt for syklende	
306.7 - Forbudt for gående	
306.8 - Forbudt for gående og syklende	
306.9 - Forbudt for ridende	
308 - Forbudt for transport av farlig gods	
310 - Forbudt for motorvogn med flere enn to hjul og med tillatt totalvekt høyere enn angitt	
312 - Breddegrense	
314 - Høydegrense	
316 - Lengdegrense	
318.1 - Totalvektgrense, for kjøretøy	
318.2 - Totalvektgrense, for vogntog	
320 - Aksellastgrense	
	609 - Hurtiglading av motorvogn
	608 - Kjøretøyverksted
	610 - Bensinstasjon
	611 - Toalettømmeanlegg
	612 - Toalett
	613.1 - Rasteplass
	613.2 - Rasteplass/WC
	614 - Enklere servering
	616 - Spisested
	618 - Campingplass
	621 - Bobilplass
	622 - Campinghytter
	624 - Vandrerhjem
	625 - Rom og frokost
	626 - Overmattingssted
	635 - Informasjon
	U636 - Informasjonstavle
	637 - Turistkontor
	640.10 - Severdighet
	640.12 - Museum/galleri
	640.20 - Utsiktspunkt
	640.30 - Naturfredet område
	650.10 - Badeplass
	650.11 - Fiskeplass
	650.20 - Tursti
	650.21 - Skiløype
	650.40 - Gardsmat/Bygdeturisme
	U701 - Tabellorienteringstavle
	701.1 - Tabellorienteringstavle for vanlig kryss
	701.2 - Tabellorienteringstavle for planskilt kryss på to- og trefeltsveg
	U703 - Diagramorienteringstavle
	703.1 - Diagramorienteringstavle for rundkjøring
	703.2 - Diagramorienteringstavle for kryss med spesiell utforming
	705.1 - Avkjøringstavle. 1000-m tavle
	705.2 - Avkjøringstavle. 500-m tavle
	U707 - Kjørefeltorienteringstavle
	707.1 - Kjørefeltorienteringstavle uten visningsmål
	707.2 - Kjørefeltorienteringstavle med visningsmål
	707.3 - Kjørefeltorienteringstavle for feltsubtraksjon
	707.4 - Kjørefeltorienteringstavle for ferjeleie
	U706 - Sideplassert kjørefeltskilt
	709.1 - Portalorienteringstavle for ett kjørefelt
	709.2 - Portalorienteringstavle for flere kjørefelt
	709.3 - Portalorienteringstavle for flere kjørefelt
	709.4 - Portalorienteringstavle for feltsubtraksjon

322 - Boggilastgrense
U324 - Stopp for angitt formål
324.1 - Stopp for angitt formål, Kontroll
324.2 - Stopp for angitt formål, Avgift
326 - Stopp for toll
330.1 - Svingeforbud, til høyre
330.2 - Svingeforbud, til venstre
332 - Vendingsforbud
334 - Forbikjøringsforbud
335 - Forbikjøringsforbud for lastebil
336 - Slutt på forbikjøringsforbud
337 - Slutt på forbikjøringsforbud for lastebil
362.20 - Fartsgrense 20 km/t
362.30 - Fartsgrense 30 km/t
362.40 - Fartsgrense 40 km/t
362.50 - Fartsgrense 50 km/t
362.60 - Fartsgrense 60 km/t
362.70 - Fartsgrense 70 km/t
362.80 - Fartsgrense 80 km/t
362.90 - Fartsgrense 90 km/t
362.100 - Fartsgrense 100 km/t
362.110 - Fartsgrense 110 km/t
364.20 - Slutt på særskilt fartsgrense 20 km/t
364.30 - Slutt på særskilt fartsgrense 30 km/t
364.40 - Slutt på særskilt fartsgrense 40 km/t
364.50 - Slutt på særskilt fartsgrense 50 km/t
364.60 - Slutt på særskilt fartsgrense 60 km/t
364.70 - Slutt på særskilt fartsgrense 70 km/t
366 - Fartsgrensesone
368 - Slutt på fartsgrensesone
370 - Stans forbudt
372 - Parkering forbudt
376.1 - Parkeringszone
376.2 - Parkeringszone
378.1 - Slutt på parkeringszone
378.2 - Slutt på parkeringszone
402.1 - Påbudt kjøretning, til høyre
402.2 - Påbudt kjøretning, til venstre
402.3 - Påbudt kjøretning, rett fram
402.4 - Påbudt kjøretning, sving til høyre
402.5 - Påbudt kjøretning, sving til venstre
402.6 - Påbudt kjøretning, rett frem og sving til høyre
402.7 - Påbudt kjøretning, rett frem og sving til venstre
402.8 - Påbudt kjøretning, sving til høyre og venstre
404.1 - Påbudt kjørefelt, høyre
404.2 - Påbudt kjørefelt, venstre
406 - Påbudt rundkjøring
408 - Påbudt kjøretning i rundkjøring
502 - Motorveg
503 - Motortrafikkveg
504 - Slutt på motorveg
505 - Slutt på motortrafikkveg
506 - Tungtrafikkfelt
507 - Slutt på tungtrafikkfelt
508.1 - Kollektivfelt, for buss
508.2 - Kollektivfelt for buss og drosje
509 - Sambruksfelt
510.1 - Slutt på kollektivfelt for buss
510.2 - Slutt på kollektivfelt for buss og drosje
511 - Slutt på sambruksfelt
512 - Holdeplass for buss
513 - Holdeplass for sporvogn
514 - Holdeplass for drosje
516 - Gangfelt
518 - Gangveg
520 - Sykkelveg
521 - Sykkelfelt
521.2 - Sykkelfelt, midtstilt
522 - Gang- og sykkelveg
524 - Møteplass
526.1 - Envegskjøring, plassert vinkelrett
526.2 - Envegskjøring, plassert parallelt
527.1 - Blindveg, vegen er fysisk stengt
527.2 - Blindveg, kryssende veg er fysisk stengt
527.3 - Blindveg, stengt for bil, men åpen for gående og syklende
527.4 - Blindveg, kryssende veg stengt for bil, men åpen for gående og syklende
528 - Valgfritt kjørefelt
530.01 - Sammenfletting til 1 felt, motgående trafikk adskilt
530.11 - Sammenfletting til 1 felt, motgående trafikk på samme kjørebane
531.101 - Felt for fartsøkning, gjg. veg, motg. trafikk atskilt, 1 gjg. felt i fartsretn.
531.102 - Felt for fartsøkning, gjg. veg, motg. trafikk atskilt, 2 gjg. felt i fartsretn.
531.103 - Felt for fartsøkning, gjg. veg, motg. trafikk atskilt, 3 gjg. felt i fartsretn.
531.104 - Felt for fartsøkning, gjg. veg, motg. trafikk atskilt, 4 gjg. felt i fartsretn.
531.105 - Felt for fartsøkning, gjg. veg, motg. trafikk atskilt, 5 gjg. felt i fartsretn.

709.5 - Portalorienteringstavle for ferjeleier og bomstasjoner
711.R - Tabellvegviser, Rett fram
711.H90 - Tabellvegviser, Høyre, 90 grader
711.V90 - Tabellvegviser, Venstre, 90 grader
713.V - Vanlig vegviser, Venstre
713.H - Vanlig vegviser, Høyre
715.1 - Avkjøringsvegviser for veg uten kryssnummer
715.2 - Avkjøringsvegviser for veg med kryssnummer
717 - Kjørefeltvegviser
719.1 - Portalvegviser for ett kjørefelt
719.2 - Portalvegviser for flere kjørefelt
719.4 - Portalvegviser for avkjøring
719.5 - Portalvegviser for ferjeleier og bomstasjoner
U720.5 - Orienteringstavle
U721.1 - Vegvisertavle for avkjøring
U721.2 - Vegvisertavle for vanlige vegkryss
U722.2 - Vegviser for vegkryss
U722.3 - Vegviser for lokalvegvisning
U722.4 - Vegviser for gang og/eller sykkeltrafikk
723.11 - Vegnummer for europaveg
723.12 - Vegnummer for europaveg (leder til)
723.13 - Vegnummer for stamveg som ikke er europaveg
723.14 - Vegnummer for stamveg som ikke er europaveg (leder til)
723.15 - Vegnummer for annen riksveg
723.16 - Vegnummer for annen riksveg (leder til)
723.21 - Ringveg/ringrute
723.22 - Ringveg/ringrute (leder til)
723.31 - Nasjonal turistveg
723.41 - Omkjøringsrute for store kjøretøy
723.51 - Rute for transport av farlig gods
723.61 - Andre omkjøringsruter (strek)
723.62 - Andre omkjøringsruter (fylt kvadrat)
723.63 - Andre omkjøringsruter (trekant)
723.64 - Andre omkjøringsruter (hult kvadrat)
723.65 - Andre omkjøringsruter (sirkel)
723.66 - Andre omkjøringsruter (pil)
723.71 - Kryssnummer for motorveg
723.72 - Kryssnummer for annen flerfeltsveg med planskilte kryss
723.73 - Kryssnummer for tofeltsveg med planskilte kryss
U724.1h - Overhengende kjørefeltskilt, høyre
U724.1hr - Overhengende kjørefeltskilt, høyre og rett fram
U724.1r - Overhengende kjørefeltskilt, rett fram
U724.1v - Overhengende kjørefeltskilt, venstre
U724.2 - Overhengende kjørefeltskilt
U724.3 - Overhengende kjørefeltskilt
U724.4 - Overhengende kjørefeltskilt
U724.5 - Overhengende kjørefeltskilt
725.1 - Avstandsskilt for vegrute uten kryssnummer
725.2 - Avstandsskilt for vegrute med kryssnummer
727.1 - Vanlig stedsnavnskilt
727.2 - Stedsnavnskilt med symbol
727.3F - Administrativ grense. Fylkesgrenseskilt
727.3K - Administrativ grense. Kommunegrenseskilt
727.3R - Administrativ grense. Riksgrenseskilt
727.4 - Tunnelnavnskilt
729 - Gate-/vegnavnskilt
U730.03 - Kirke
U730.04 - Industriområde
731 - Samleskilt for vegvisning
741 - Omkjøring for bestemte kjøretøygrupper
743.1 - Midlertidig omkjøring. Uten tekst
743.2 - Midlertidig omkjøring. Med tekst
U744 - Omkjøringspil
745 - Slutt på midlertidig omkjøring
749 - Vegviser for gangtrafikk
751 - Vegviser for sykkelrute
753 - Tabellvegviser for sykkelrute
755 - Sykkelruteskilt
757 - Avstandsskilt for sykkelrute
761 - Motorveg
U762 - Gate/Vegnettskart
763 - Motortrafikkveg
765 - Bomveg/brukerbetaling på veg
U764 - Kryssorienteringsskilt
U766 - Gate-/vegnavnskilt
767 - Parkering
U768 - Kvartalsskilt
769 - Parkeringshus
U770 - Husnummerskilt
771 - Lufthavn/flyplass
772 - Helikopterplass
773 - Busstasjon/bussterminal
774 - Jernbanestasjon/togterminal
775 - Bilferje
780 - Kjetting
790.10 - Kirke
790.15 - Næringsområde
790.20 - Svømmehall
790.30 - Alpinanlegg
790.31 - Hoppbakke

Skiltnum

531.106 - Felt for fartsøkning, gjg. veg, motg. trafikk atskilt, 6 gjg. felt i fartsretning	790.32 - Skistadion
531.111 - Felt for fartsøkning, gjennomg. veg, 1 felt mot, 1 gjennomgående felt i fartsretning	790.40 - Golfbane
531.112 - Felt for fartsøkning, gjennomg. veg, 1 felt mot, 2 gjennomgående felt i fartsretning	792.11 - Betaling med elektronisk brikke
531.113 - Felt for fartsøkning, gjg. veg, 1 felt mot, 3 gjg. felt i fartsretning	792.12 - Betaling til betjent
531.121 - Felt for fartsøkning, gjennomg. veg, 2 felt mot, 1 gjennomgående felt i fartsretning	792.13 - Betaling med mynter til automat
531.122 - Felt for fartsøkning, gjennomg. veg, 2 felt mot, 2 gjennomgående felt i fartsretning	792.14 - Betaling med kort til automat
531.123 - Felt for fartsøkning, gjennomg. veg, 2 felt mot, 3 gjennomgående felt i fartsretning	792.15 - Betaling med sedler til automat
531.201 - Felt for fartsøkning, tilkjøringsveg, motg. trafikk atskilt, 1 gjg. felt i fartsretn.	792.16 - Ta billett i et lukket betalingsystem
531.202 - Felt for fartsøkning, tilkjøringsveg, motg. trafikk atskilt, 2 gjg. felt i fartsretn.	792.17 - Lever billett i et lukket betalingsystem
531.203 - Felt for fartsøkning, tilkjøringsveg, motg. trafikk atskilt, 3 gjg. felt i fartsretn.	792.30 - Helautomatisk bomstasjon som passerer uten å stanse
531.204 - Felt for fartsøkning, tilkjøringsveg, motg. trafikk atskilt, 4 gjg. felt i fartsretn.	792.31 - Betaling med AutoPASS
531.205 - Felt for fartsøkning, tilkj.veg, motg. trafikk atskilt, 5 gjg. felt i fartsretning	802 - Avstand
531.206 - Felt for fartsøkning, tilkj.veg, motg. trafikk atskilt, 6 gjg. felt i fartsretning	804 - Utstrekning
531.211 - Felt for fartsøkning, tilkjøringsveg, 1 felt mot, 1 gjennomgående felt i fartsretning	806 - Tid
531.212 - Felt for fartsøkning, tilkjøringsveg, 1 felt mot, 2 gjennomgående felt i fartsretning	807.1 - Symbol, personbil
531.213 - Felt for fartsøkning, tilkjøringsveg, 1 felt mot, 3 gjennomgående felt i fartsretning	807.2 - Symbol, varebil, lastebil og trekkbil
531.221 - Felt for fartsøkning, tilkjøringsveg, 2 felt mot, 1 gjennomgående felt i fartsretning	807.3 - Symbol, buss
531.222 - Felt for fartsøkning, tilkjøringsveg, 2 felt mot, 2 gjennomgående felt i fartsretning	807.4 - Symbol, vogntog
531.223 - Felt for fartsøkning, tilkjøringsveg, 2 felt mot, 3 gjennomgående felt i fartsretning	807.5 - Symbol, kjøretøy særskilt innredet til campingbruk, samt evt. trekkvogn
532.H01 - Kjf. slutter, høyre side, motg. trafikk atskilt, reduksjon til 1 gjg. felt i fartsretn.	807.6 - Symbol, sykkel
532.H02 - Kjf. slutter, høyre side, motg. trafikk atskilt, reduksjon til 2 gjg. felt i fartsretn.	807.7 - Symbol, motorsykkel og moped
532.H03 - Kjf. slutter, høyre side, motg. trafikk atskilt, reduksjon til 3 gjg. felt i fartsretn.	807.8 - Symbol, forflytningshemmede med parkeringstillatelse
532.H04 - Kjf. slutter, høyre side, motg. trafikk atskilt, reduksjon til 4 gjg. felt i fartsretn.	807.9 - Symbol, kjøretøy særskilt innredet til campingbruk (bobil)
532.H05 - Felt slutter, h. side, motg. trafikk atskilt, reduksjon til 5 gjg. felt i fartsretning	U808 - Underskilt med variabel tekst
532.H06 - Felt slutter, h. side, motg. trafikk atskilt, reduksjon til 6 gjg. felt i fartsretning	U808.9 - Tekst, blinde
532.H11 - Kjf. slutter, høyre side, 1 felt mot, reduksjon til 1 gjg. felt i fartsretn.	U808.10 - Tekst, ved våt vegbane (oransje). Kun til arb. varsling. Finnes flere varianter
532.H12 - Felt slutter, h. side, 1 felt mot, reduksjon til 2 gjg. felt i fartsretning	U808.11 - Tekst, vegarbeidsområde (oransje). Kun til arb. varsling. Finnes flere varianter
532.H13 - Felt slutter, h. side, 1 felt mot, reduksjon til 3 gjg. felt i fartsretning	U808.20 - Asfaltkant
532.H21 - Kjf. slutter, høyre side, 2 felt mot, reduksjon til 1 gjg. felt i fartsretn.	U808.21 - Trafikk-kontroll
532.H22 - Felt slutter, h. side, 2 felt mot, reduksjon til 2 gjg. felt i fartsretning	U808.23 - Tekst, langsgående asfaltkant (oransje). Kun til arb. varsling. Finnes flere varianter
532.H23 - Felt slutter, h. side, 2 felt mot, reduksjon til 3 gjg. felt i fartsretning	U808.26 - Fare for kø
532.V01 - Kjf. slutter, venstre side, motg. trafikk atskilt, reduksjon til 1 gjg. felt i fartsretn.	U808.50b - Tekst, forbudt for gående og syklende
532.V02 - Kjf. slutter, venstre side, motg. trafikk atskilt, reduksjon til 2 gjg. felt i fartsretn.	U808.50n - Tekst, forbode for gående og syklende
532.V03 - Kjf. slutter, venstre side, motg. trafikk atskilt, reduksjon til 3 gjg. felt i fartsretn.	808.101 - Smal bru
532.V04 - Kjf. slutter, venstre side, motg. trafikk atskilt, reduksjon til 4 gjg. felt i fartsretn.	808.103 - Smal undergang
532.V05 - Felt slutter, v. side, motg. trafikk atskilt, reduksjon til 5 gjg. felt i fartsretning	808.105 - Fartsdempere/Fartsdemparar
532.V06 - Felt slutter, v. side, motg. trafikk atskilt, reduksjon til 6 gjg. felt i fartsretning	808.111 - Is-svuller/ is-svullar
532.V11 - Kjf. slutter, venstre side, 1 felt mot, reduksjon til 1 gjg. felt i fartsretn.	808.113 - Teleskade
532.V12 - Felt slutter, v. side, 1 felt mot, reduksjon til 2 gjg. felt i fartsretning	808.115 - Ferist
532.V13 - Felt slutter, v. side, 1 felt mot, reduksjon til 3 gjg. felt i fartsretning	808.121 - Opphøyd gangfelt/Heva gangfelt
532.V21 - Kjf. slutter, venstre side, 2 felt mot, reduksjon til 1 gjg. felt i fartsretn.	808.123 - Opphøyd gangfelt/Heva gangfelt
532.V22 - Felt slutter, v. side, 2 felt mot, reduksjon til 2 gjg. felt i fartsretning	808.131 - Fare for ising
532.V23 - Felt slutter, v. side, 2 felt mot, reduksjon til 3 gjg. felt i fartsretning	808.133 - Ved våt veg
534.H01 - Kjf. beg., høyre side, motg. trafikk atskilt, 1 gjg. felt i fartsretn.	808.137 - Ved sterk nedbør
534.H02 - Kjf. beg., høyre side, motg. trafikk atskilt, 2 gjg. felt i fartsretn.	808.143 - Oljesøl
534.H03 - Kjf. beg., høyre side, motg. trafikk atskilt, 3 gjg. felt i fartsretn.	808.145 - Jord på veggen
534.H04 - Kjf. beg., høyre side, motg. trafikk atskilt, 4 gjg. felt i fartsretn.	808.147 - Grus på veggen
534.H05 - Felt begynner, h. side, motg. trafikk atskilt, 5 gjg. felt i fartsretning	808.151 - Slutt på saltet veg/Slutt på salta veg
534.H06 - Felt begynner, h. side, motg. trafikk atskilt, 6 gjg. felt i fartsretning	808.153 - Høg asfaltkant
534.H11 - Kjørefelt begynner, høyre side, 1 felt mot, 1 gjennomgående felt i fartsretning	808.159 - I drift ved gult blink
534.H12 - Kjørefelt begynner, høyre side, 1 felt mot, 2 gjennomgående felt i fartsretning	808.161 - Skole/Skule
534.H13 - Kjørefelt begynner, høyre side, 1 felt mot, 3 gjennomgående felt i fartsretning	808.165 - Stor elgfare
534.H21 - Kjørefelt begynner, høyre side, 2 felt mot, 1 gjennomgående felt i fartsretning	808.166 - Viltkryssing
534.H22 - Kjørefelt begynner, høyre side, 2 felt mot, 2 gjennomgående felt i fartsretning	808.167 - Kryssing ved gult/blink/Kryssing ved gul blink
	808.171 - Bakketopp
	808.172 - Flom/Flaum
	808.173 - Gårdstun/Gardstun
	808.174 - Grusveg
	808.175 - Dype spor/Djupe spor
	808.176 - Utkjørsel
	808.177 - Utrykning/Utrykking
	808.178 - Ulykkesstrekning
	808.179 - Vegbom
	808.180 - Møtende biler midt i veggen
	808.301 - Gjelder gjennomkjøring/Gjeld gjennomkjøring
	808.303 - Gjelder gjennomkjøring til (vegnavn)/Gjeld gjennomkjøring til
	808.305 - Gjelder ikke kjøring til (virksomhet eller adresse)/Gjeld ikke kjøring til
	808.307 - Gjelder ikke varetransport
	808.311 - Gjelder ikke moped/ Gjeld ikke moped
	808.313 - Gjelder ikke buss/ gjeld ikke buss
	808.315 - Gjelder ikke taxi/ Gjeld ikke taxi
	808.317 - Gjelder ikke buss og taxi / Gjeld ikke buss og taxi
	808.319 - Gjelder ikke (motorvogntype)/ Gjeld ikke (motorvogntype)
	808.321 - Gjelder/Gjeld (motorvogntype)
	808.331 - Gjelder (bru, undergang) ved (sted)/Gjeld (bru, undergang) ved (stad)
	808.333 - Gjelder i (by eller sted)/Gjeld i (By eller stad)
	808.339 - Høgspenning Livsfare
	808.341 - ... m ved sentrisk kjøring/kjøring
	808.343 - Minste kjøretøyavstand ...m
	808.351 - Gjelder/Gjeld (sнопlass, torg og lignende)
	808.515 - Gjelder Felt/Gjeld Felt
	808.519 - Kjøring til eiendommene tillatt / Kjøring til eidegdomane tillete
	808.541 - Kjøring til (adresse, virksomhet) tillatt/Kjøring til (adresse, verksemd) tillete

fartsretning	808.545 - Varetransport tillatt/tillete (tidsrom)
534.H23 - Kjørefelt begynner, høyre side, 2 felt mot, 3 gjennomgående felt i fartsretning	808.551 - For (Kjøretøy eller trafikantgruppe)
534.V01 - Kj.f. beg., venstre side, motg. trafikk atskilt, 1 gjg. felt i fartsretn.	808.553 - Med særskilt tillatelse
534.V02 - Kj.f. beg., venstre side, motg. trafikk atskilt, 2 gjg. felt i fartsretn.	808.555 - Møt avgift
534.V03 - Kj.f. beg., venstre side, motg. trafikk atskilt, 3 gjg. felt i fartsretn.	808.557 - Måks (tidsangivelse) mot avgift
534.V04 - Kj.f. beg., venstre side, motg. trafikk atskilt, 4 gjg. felt i fartsretn.	808.561 - El-motorvogn
534.V05 - Felt begynner, v. side, motg. trafikk atskilt, 5 gjg. felt i fartsretning	808.611 - STOPP ved rødt blink Utrykning/Utrykking
534.V06 - Felt begynner, v. side, motg. trafikk atskilt, 6 gjg. felt i fartsretning	808.612 - STOPP ved rødt blink Bruåpning/Bruopning
534.V11 - Kjørefelt begynner, venstre side, 1 felt mot, 1 gjennomgående felt i fartsretning	808.613 - STOPP ved rødt blink Sterk vind
534.V12 - Kjørefelt begynner, venstre side, 1 felt mot, 2 gjennomgående felt i fartsretning	808.614 - STOPP ved rødt blink Flytrafikk
534.V13 - Kjørefelt begynner, venstre side, 1 felt mot, 3 gjennomgående felt i fartsretning	808.615 - STOPP ved rødt blink Skredfare
534.V21 - Kjørefelt begynner, venstre side, 2 felt mot, 1 gjennomgående felt i fartsretning	808.616 - STOPP ved rødt blink Flom/Flaum
534.V22 - Kjørefelt begynner, venstre side, 2 felt mot, 2 gjennomgående felt i fartsretning	808.617 - STOPP ved rødt blink Høyt/Høgt CO-nivå
534.V23 - Kjørefelt begynner, venstre side, 2 felt mot, 3 gjennomgående felt i fartsretning	808.618 - STOPP ved rødt blink Ulykke/Ulukke
536.101 - Påkj. forts. i eget kjf., gjg. veg, motg. trafikk atskilt, 1 gjg. felt i fartsretn.	808.619 - STOPP ved rødt blink Tunnelen stengt/stengd
536.102 - Påkj. forts. i eget kjf., gjg. veg, motg. trafikk atskilt, 2 gjg. felt i fartsretn.	808.620 - STOPP ved rødt blink Sporvogn
536.103 - Påkj. forts. i eget kjf., gjg. veg, motg. trafikk atskilt, 3 gjg. felt i fartsretn.	808.621 - STOPP ved rødt blink Buss
536.104 - Påkj. forts. i eget kjf., gjg. veg, motg. trafikk atskilt, 4 gjg. felt i fartsretn.	808.622 - STOPP ved rødt blink Kryssende/Kryssande trafikk
536.105 - Påkjøring forts. i eget felt, gjg. veg, motg. trafikk atskilt, 5 gjg. felt i fartsretning	808.623 - STOPP ved rødt blink Vegen stengt/stengd
536.106 - Påkjøring forts. i eget felt, gjg. veg, motg. trafikk atskilt, 6 gjg. felt i fartsretning	810.R - Svingspil, rett fram
536.111 - Påkj. forts. i eget kjf., gjg. veg, 1 felt mot 1, gjg. felt i fartsretn.	810.H45 - Svingepil, svakt høyre
536.112 - Påkjøring forts. i eget felt, gjg. veg, 1 felt mot, 2 gjg. felt i fartsretning	810.V45 - Svingepil, svakt venstre
536.113 - Påkjøring forts. i eget felt, gjg. veg, 1 felt mot, 3 gjg. felt i fartsretning	810.H90 - Svingepil, høyre
536.121 - Påkj. forts. i eget kjf., gjg. veg, 2 felt mot 1, gjg. felt i fartsretn.	810.V90 - Svingepil, venstre
536.122 - Påkjøring forts. i eget felt, gjg. veg, 2 felt mot, 2 gjg. felt i fartsretning	810.H135 - Svingepil, skarpt høyre
536.123 - Påkjøring forts. i eget felt, gjg. veg, 2 felt mot, 3 gjg. felt i fartsretning	810.V135 - Svingepil, skarpt venstre
536.201 - Påkj. forts. i eget kjf., tilkjøringsveg, motg. trafikk atskilt, 1 gjg. felt i fartsretn.	812 - Anbefalt fart
536.202 - Påkj. forts. i eget kjf., tilkjøringsveg, motg. trafikk atskilt, 2 gjg. felt i fartsretn.	813.1 - Stigningsgrad
536.203 - Påkj. forts. i eget kjf., tilkjøringsveg, motg. trafikk atskilt, 3 gjg. felt i fartsretn.	813.2 - Stigningsgrad (m undertekst "Low gear")
536.204 - Påkj. forts. i eget kjf., tilkjøringsveg, motg. trafikk atskilt, 4 gjg. felt i fartsretn.	814 - Virkelig fri vegbredde
536.205 - Påkjøring forts. i eget felt, tilkj.veg, motg. trafikk adsk., 5 gjg. felt i fartsretning	816 - Kryssende tømmertransport
536.206 - Påkjøring forts. i eget felt, tilkj.veg, motg. trafikk adsk., 6 gjg. felt i fartsretning	817.1 - Særlig ulykkesfare
536.211 - Påkj. forts. i eget kjf., tilkjøringsveg, 1 felt mot 1, gjg. felt i fartsretn.	817.2 - Særlig ulykkesfare
536.212 - Påkjøring forts. i eget felt, tilkj.veg, 1 felt mot, 2 gjg. felt i fartsretning	817.3 - Særlig ulykkesfare
536.213 - Påkjøring forts. i eget felt, tilkj.veg, 1 felt mot, 3 gjg. felt i fartsretning	817.4 - Særlig ulykkesfare
536.221 - Påkj. forts. i eget kjf., tilkjøringsveg, 2 felt mot 1, gjg. felt i fartsretn.	817.5 - Særlig ulykkesfare
536.222 - Påkjøring forts. i eget felt, tilkj.veg, 2 felt mot, 2 gjg. felt i fartsretning	U818 - Svak skulder
536.223 - Påkjøring forts. i eget felt, tilkj.veg, 2 felt mot, 3 gjg. felt i fartsretning	822.1 - Forløp av forkjørsveg
538.02 - Kjørefeltinndeling, motgående trafikk adskilt, 2 gjennomgående felt i fartsretning	822.2 - Forløp av forkjørsveg
538.03 - Kjørefeltinndeling, motgående trafikk adskilt, 3 gjennomgående felt i fartsretning	822.3 - Forløp av forkjørsveg
538.04 - Kjørefeltinndeling, motgående trafikk adskilt, 4 gjennomgående felt i fartsretning	822.4 - Forløp av forkjørsveg
538.05 - Kjørefeltinndeling, motgående trafikk adskilt, 5 gjennomgående felt i fartsretning	822.5 - Forløp av forkjørsveg
538.06 - Kjørefeltinndeling, motgående trafikk adskilt, 6 gjennomgående felt i fartsretning	822.6 - Forløp av forkjørsveg
538.12 - Kjørefeltinndeling, 1 felt mot, 2 gjennomgående felt i fartsretning	822.7 - Forløp av forkjørsveg
538.13 - Kjørefeltinndeling, 1 felt mot, 3 gjennomgående felt i fartsretning	824 - Forvarsling av stopp
538.21 - Kjørefeltinndeling, 2 felt mot, 1 gjennomgående felt i fartsretning	826 - Sykkeltrafikk i begge kjøretninger
538.22 - Kjørefeltinndeling, 2 felt mot, 2 gjennomgående felt i fartsretning	828.1 - Utstrekning av stans- og parkeringsregulering, gjelder i begge kjøretninger
538.23 - Kjørefeltinndeling, 2 felt mot, 3 gjennomgående felt i fartsretning	828.2 - Utstrekning av stans- og parkeringsregulering, gjelder mot kjøretningen
538.M - Kjørefeltinndeling. Varsling av midtrekkverk	828.3 - Utstrekning av stans- og parkeringsregulering, gjelder i kjøretningen
539.01 - Kjørefeltendring med motgående	829 - Oppstilling av parkert kjøretøy
539.02 - Kjørefeltendring med to felt	U830 - Avgiftsparkering
540 - Gatetun	831 - Parkeringsskive
542 - Slutt på gatetun	834 - Kombinert regulering
U544 - Tettbygd strøk	U850 - Tekst
U546 - Slutt på tettbygd strøk	902H - Bakgrunnsmarkering, Møt høyre
548 - Gågate	902V - Bakgrunnsmarkering, Møt venstre
550 - Slutt på gågate	904H - Retningsmarkering, Møt høyre
552 - Parkering	904V - Retningsmarkering, Møt venstre
555 - Havarilomme	906H - Hindermarkering, hinder til høyre
556.1 - Automatisk trafikkontroll - punktmåling	906V - Hindermarkering, hinder til venstre
556.2 - Automatisk trafikkontroll - strekningsmåling	906VH - Hindermarkering
558 - Videokontroll/overvåking	U906LH - Hindermarkering
	U906LV - Hindermarkering
	U906UH - Hindermarkering
	U906UV - Hindermarkering
	U906UVH - Hindermarkering
	U906.US - Samla med pil
	908 - Hindermarkering, høyde
	912 - Avkjøringsmarkering
	914H - Tunnelmarkering
	914V - Tunnelmarkering
	916 - Avstandsmarkering i tunnel
	920VM - Kantstolpe, venstre side med midtdeler
	920H - Kantstolpe, høyre side
	920VE - Kantstolpe, Venstre side uten midtdeler.
	930 - Sperremarkering
	940 - Trafikkjegle
	942 - Trafikksylinder
	U999 -
	EXIT - EXIT

560 - Opplysningstavle
560.1 - Generelle fartsgrenser
U560.1 - Opplysningstavle, Variabelt skilt
560.2 - Forbudt for gående og syklende på motorveg og motortrafikkveg
560.21 - Forvarsel bomstasjon
U560.2 - Opplysningstavle, Tunnel
560.23 - Takstavle
560.25 - Informasjon bomstasjon
560.27 - Forvarsel for servicestasjon
560.29 - Forvarsel infotavle
U560.3 - Opplysningstavle, Bomstasjon
560.3 - Forvarsling om fartsmåling
565 - Feil kjøreretning
570.1V - Nødutgangskilt for tunnel
570.1H - Nødutgangskilt for tunnel
570.2V - Nødutgangskilt for tunnel med avstand
570.2H - Nødutgangskilt for tunnel med avstand
590 - Kampanje
600 - Serviceskilt
601 - Radiokanal
602 - Førstehjelp
U604 - Telefon
605 - Nødtelefon
606 - Brannslukningsapparat
776 - Godshavn