

Produktspesifikasjon

Datagruppe:	10	Alle
Vegobjekttype:	10.564	Skredutløsningstiltak (ID=851)
Datakatalog versjon:	2.38 - 991	
Sist endret:		
Definisjon:	Skredutsatt terreng som er sikret av en eller flere installasjoner i løseområdet der skred løses ut kunstig. Hver enkelt konstruksjon kartlegges som skredteknisk objekt.	
Kommentar:		

Oppdateringslogg

Dato	Datakatalog versjon	Endringer
2013-10-17		Første versjon
2015-03-19		Krav til nøyaktighet endret fra 10 cm til 1 m
2016-06-23		Ny tillatt verdi "Uavklart" på egenskapene "Eier" og "Vedlikeholdsansvarlig"
2017-12-15		Egenskapstype "Eier" og "Vedlikeholdsansvarlig": Ny TV "Stat, Nye Veier". Verdi "Stat" endret til "Stat, Statens vegvesen"
2019-08-29	2.17 - 851	Mindre justering som følge av endring i Datakatalogen
2021-02-11	2.23 - 892	Mindre justering som følge av endring i Datakatalogen

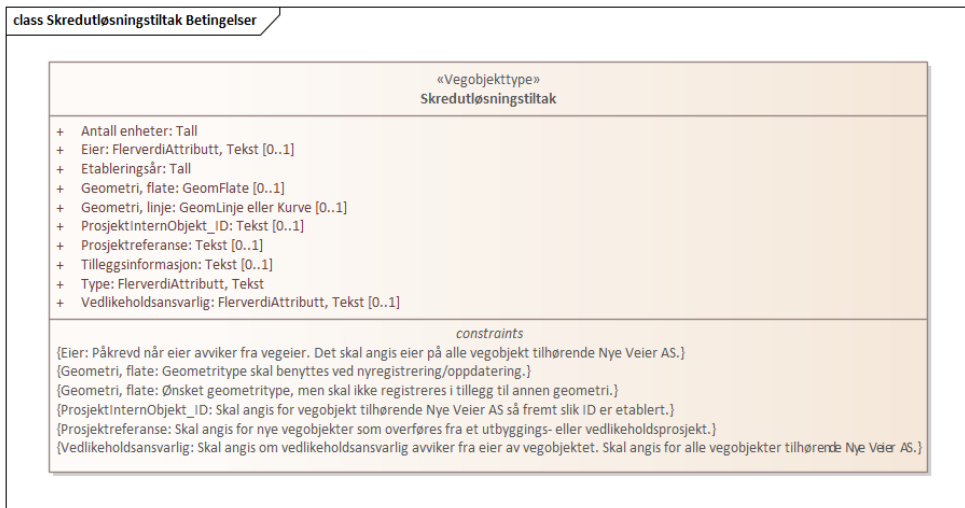
1. Kjente bruksområder og behov

Her listes kjente bruksområder for dataene, og hvilke behov disse bruksområdene har.

Bruksområde	Behov	Eksempel
Drift og vedlikehold	Adkomst, antall, byggeår, type	
Transportanalyse/planlegging	Antall, byggeår, type	Vurdere virkning av tiltak


2. Innhold og struktur

2.1 UML-skjema



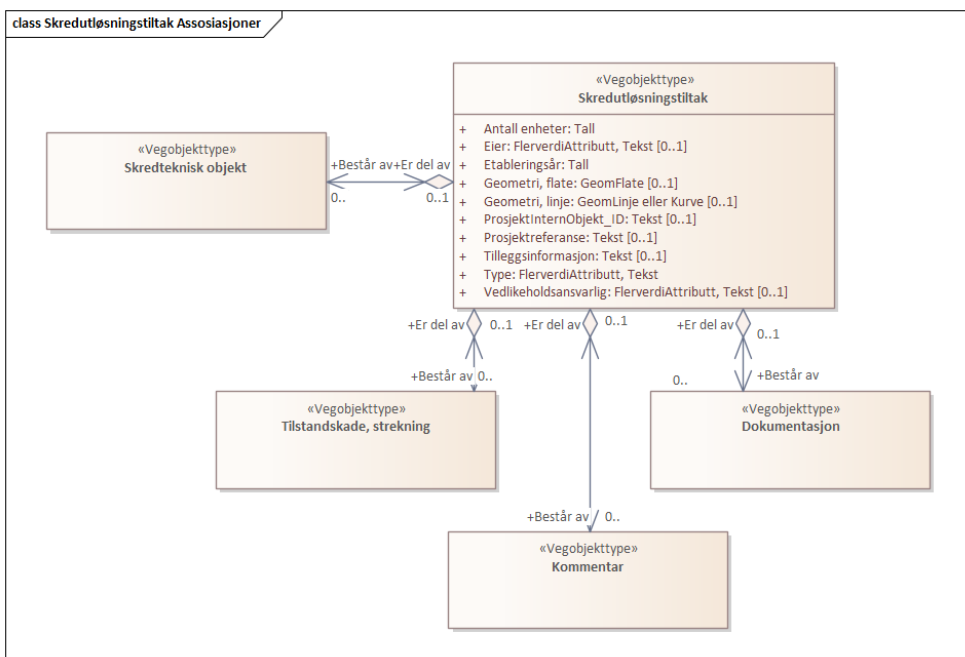
Figur 1: UML-skjema med betingelser

Tillatte verdier



Figur 2: UML-skjema Tillatte verdier

UML-skjema med assosiasjoner



Figur 3: UML-skjema med assosiasjoner

2.2 Beskrivelse av vegobjekttype og tilhørende egenskapstyper

Vegobjekttype

Navn vegobjekttype:	Skredutløsningstiltak
Definisjon:	Skredutsatt terreng som er sikret av en eller flere installasjoner i løseområdet der skred løses ut kunstig. Hver enkelt konstruksjon kartlegges som skredteknisk objekt.
Representasjon i vegnettet:	strekning
Sideposisjon:	Relevant
Kjørefelt:	Ikke relevant

Egenskapstyper - geometri - tillatte verdier

Tabellen beskriver hver egenskapstype tilhørende vegobjekttypen.

Egenskapstypenavn:	Navn på egenskapstypen (attributtet)
Verdi:	Viser tillatte verdier for gitt egenskapstype
Datatype:	Viser datatype og feltlengde. T=Tekst, H=Heltall, D=desimaltall, DATO=dato, FVH/FVT=kodeliste som kan inneholde lister med heltall eller tekster. Heltall bak datatypen viser antall tegn/siffer.
Betingelse:	Angir egenskapstypens viktighet A = Absolutt påkrevd. Krav om verdi for å kunne lagre forekomst P = Påkrevd - Krav om verdi, men mulig å lagre forekomst uten verdi B = Betinget - Krav om verdi når gitte forutsetninger inntreffer O = Opsjonell - Ikke krav om verdi S = Opsjonell spesialinformasjon - Benyttes for spesielle formål. Ikke krav om verdi U = Utgår - Egenskapstype vil bli tatt ut av NVDB. Det skal ikke registreres nye data til denne. Slike egenskaper får prefiks 'Utgår_'
Beskrivelse:	Viser definisjon av egenskapstype, samt eventuell merknad knyttet til registrering av data

Standard egenskapstyper

Egenskapstypenavn Tillatte verdier	Datatype	Betingelse	Beskrivelse	ID
Type	FVT 35	A	Angir type skredutløsning.	9664
Sprengningståm			Innretning som settes opp i fjellsidene for å slippe ut sprenglegemer for å utløse skred.	13923
Gassdetonator			Innretning for fjernløsning av en gassseksplasjon i utløsningsområdet.	13924
Kabelbane			Kabelbane som brukes for å bringe sprengladninger inn i skredutløsningsområdet.	13925
Annen type			Annen type skredutløsningstiltak.	13922
Antall enheter	H 3 (stk)	B	Antall enheter for skredutløsning. Merknad: Er kun relevant for forekomster med Type (ET 9664) = Sprengningståm (TV13923) eller Gassdetonator (TV13924).	9665
Etableringsår	H 4	P	Angir hvilket år vegobjektet ble etablert på stedet.	9667
Tilleggsinformasjon	T 250	O	Supplerende informasjon om vegobjektet som ikke framkommer direkte av andre egenskapstyper.	9870
Prosjektreferanse	T 200	B	Referanse til prosjekt. Det benyttes samme prosjektreferanse som på tilhørende Veganlegg (VT30). Benyttes for lettere å kunne skille nye data fra eksisterende data i NVDB. Merknad: Skal angis for nye vegobjekter som overføres fra et utbyggings- eller vedlikeholdsprosjekt.	11166

ProsjektInternObjekt_ID	T 250	B	Objektmerking. Unik innenfor tilhørende vegprosjekt. Merknad: Skal angis for vegobjekt tilhørende Nye Veier AS så fremt slik ID er etablert.	12425
Eier	FVT 50	B	Angir hvem som er eier av vegobjektet. Merknad: Påkrevd når eier avviker fra vegeier. Det skal angis eier på alle vegobjekt tilhørende Nye Veier AS.	9668
Stat, Statens vegvesen				13932
Stat, Nye Veier				18651
Fylkeskommune				13933
Kommune				13934
Privat				13935
Uavklart			Verdi benyttes inntil det er avklart hvem som er eier (ingen verdi tolkes som at vegeier er eier).	17664
Vedlikeholdsansvarlig	FVT 50	B	Angir hvem som er ansvarlig for vedlikehold av vegobjektet. Merknad: Skal angis om vedlikeholdsansvarlig avviker fra eier av vegobjektet. Skal angis for alle vegobjekter tilhørende Nye Veier AS.	9669
Statens vegvesen				13936
Nye Veier				18685
Fylkeskommune				19990
OPS				18814
Kommune				13937
Privat				13938
Uavklart				17764

Geometri egenskapstyper

Egenskapstypenavn	Datatype	Betingelse	Beskrivelse	ID
Utgår_Geometri, linje	GLK	U	Gir linje/kurve som geometrisk representerer objektet.	9671
Geometri, flate	GF	P	Gir flate/polygon som geometrisk avgrensar området.	9670

3. Kvalitetskrav

Kravmatrisen viser de forskjellige krav som stilles til kvalitet på de data som ligger i NVDB for den eller de objekttyper som er behandlet i dette dokumentet. Kravene går på:

Aktualitet = tidsfrist for oppdatering i NVDB i forhold til når fysisk objekt er driftsatt

Fullstendighet = krav til hvor komplett innlegging av objekt eller egenskap skal være

Konsistens = krav til sammenheng mellom objekter av samme eller forskjellig datatype

Kvalitetskravklasser:

1 = Europa- og riksveger

2 = Fylkesveger

3 = Kommunale veger

4 = Private veger og skogsbilveger

Kravene under er gitt i henhold til ny datamodell, og viser maksimalt tillatt avvik

Krav nr	Kvalitets-element	Kvalitetsmål	Rel.vegob type	Egenskap type	Beskrivelse	Kvalitetsklasse			
						1	2	3	4
1095	Fullstendighet, manglende data	Andel manglende data			Alle Skredutløsningstiltak skal være registrert	0 %	0 %		
1104	Aktualitet	Tidspersone, forsinkelse			Data skal være inne i NVDB innen angitt frist	90 dager	90 dager		

1096	Fullstendighet, manglende data	Andel manglende data		Type	Type skal være angitt på alle objekter	0 %	0 %		
1097	Fullstendighet, manglende data	Andel manglende data		Antall enheter	Antall enheter skal være angitt på alle objekter	0 %	0 %		
1098	Fullstendighet, manglende data	Andel manglende data		9666	Adkomst skal være angitt på alle objekter	0 %	0 %		
2023	Fullstendighet, manglende data	Andel manglende data		Geometri, flate	Geometri, flate skal være angitt på alle objekter	0 %	0 %		
2024	Absolutt stedfestingsnøyaktighet	Middelverdi av feil i stedfestingsnøyaktighet		Geometri, flate	Avvik i posisjon skal være innenfor gitt verdi	1 m	1 m		
1099	Fullstendighet, manglende data	Andel manglende data		Etableringsår	Byggeår skal være angitt for nye forekomster, der det er kjent for eksisterende	0 %	0 %		
1100	Fullstendighet, manglende data	Andel manglende data		Eier	Eier skal være angitt når eier avviker fra vegeier.	0 %	0 %		
1101	Fullstendighet, manglende data	Andel manglende data		Vedlikeholdsansvarlig	Vedlikeholdsansvarlig skal være angitt når vedlikeholdsansvarlig ikke er Statens vegvesen	0 %	0 %		

4. Innsamlingsregler med eksempler

Nr 1	Regel:	Et Skredutløsningstiltak objekt skal registreres for hvert skredutløsningstiltak ute langs vegen i henhold til kravmatrisa.
------	--------	---

Skredutløsning ved sprengning

Wyssentårn er en innretning som settes ut i fjellsiden for å slippe ut sprenglegemer for å løse ut skred.

Adkomst: Helikopter
 Antall enheter: 1
 Byggeår: 2008
 Type: Wyssentårn



Figur 3: Skredutløsning med Wyssentårn. Foto: Wyssen avalanche control AG

Skredutløsning med GazEx

Adkomst: Helikopter
Antall enheter: 1
Byggeår: 2002
Type: GasEx



Figur 4: Skredutløsning med GazEx